

Magistrát města Ústí nad Labem
Odbor územního plánování a správy majetku
Ing. Luboš Pauer – vedoucí odboru
Velká Hradební 2336/8
401 00 Ústí nad Labem

171504/M

| | |
|--|----------------------|
| MAGISTRÁT MĚSTA podatelna ÚSTÍ NAD LABEM | čís. dopr. 401 00 |
| Došlo: 30. 09. 2011 | zpracovatel |
| Č.j.: <i>M/100P/30/542/2011</i> Přílohy: <i>1 - PÍŠTĚRA</i> | ukl. zn. |

V Ústí nad Labem 29.9.2011

Věc : žádost

Žádáme Vás o odkoupení parcel a budov v majetku Statutárního města Ústí nad Labem. Jedná se o o st.p.č./p.p.č. 418/8, 420/3, 420/4, 420/5, 420/6, 420/7, 420/8, 420/9. Tyto parcely hodláme využít k rozšíření naší provozovny.

Za kladné vyřízení žádosti předem děkujeme.

S pozdravem

Stanislav Havlata
Jednatel společnosti

Přílohy:

1. Potvrzení o bezdlužnosti.
2. Obálka s nabídkovou cenou.

OKIM spol. s r.o.
Libochovice, Havlíčkova 396
AUTOSALON
Masarykova 1028, 400 01 Ústí nad Labem
prodej tel.: 475 603 858 fax: 475 603 854
servis tel.: 475 603 887
IČ: 482 90 980 DIČ: CZ48290980

VÝPIS Z KATASTRU NEMOVITOSTÍ

| | |
|-----------------------------------|------------------------------------|
| Okres: 3510 Ústí nad Labem | Obec: 554804 Ústí nad Labem |
| Kat. území: 775053 Klíše | List vlastnictví: 1 |

| <i>A Vlastník, jiný oprávněný</i> | <i>Identifikátor</i> | <i>Podíl</i> |
|---|----------------------|--------------|
| <i>Vlastnické právo</i> | | |
| Statutární město Ústí nad Labem, Velká hradební 8, č.p.2336, Ústí nad Labem-centrum, Ústí nad Labem, 40100 | 81531 | 1/1 |

ČÁSTEČNÝ VÝPIS

| <i>B Nemovitosti</i> | | | | |
|-----------------------------|-----------------------|----------------------------|-----------------------|-----------------------|
| <i>Pozemky</i> | | | | |
| <i>Parcela</i> | <i>Výměra [m2]</i> | <i>Druh pozemku</i> | <i>Způsob využití</i> | <i>Způsob ochrany</i> |
| 418/8 | 1425 | ostatní plocha | ostatní komunikace | |
| 420/3 | 443 | zastavěná plocha a nádvoří | | |
| 420/4 | 438 | ostatní plocha | ostatní komunikace | |
| 420/5 | 1044 | ostatní plocha | manipulační plocha | |
| 420/6 | 18 | zastavěná plocha a nádvoří | | |
| 420/7 | 18 | zastavěná plocha a nádvoří | | |
| 420/8 | 18 | zastavěná plocha a nádvoří | | |
| 420/9 | 20 | zastavěná plocha a nádvoří | | |
| <i>Budovy</i> | | | | |
| <i>Typ budovy</i> | | | | |
| <i>Část obce, č. budovy</i> | <i>Způsob využití</i> | <i>Způsob ochrany</i> | <i>Na parcele</i> | |
| bez čp/če | obč.vyb | | 420/3 | |
| bez čp/če | garáž | | 420/6 | |
| bez čp/če | garáž | | 420/7 | |
| bez čp/če | garáž | | 420/8 | |
| bez čp/če | garáž | | 420/9 | |

B1 Jiná práva - bez zápisu

C Omezení vlastnického práva - bez zápisu

D Jiné zápisy

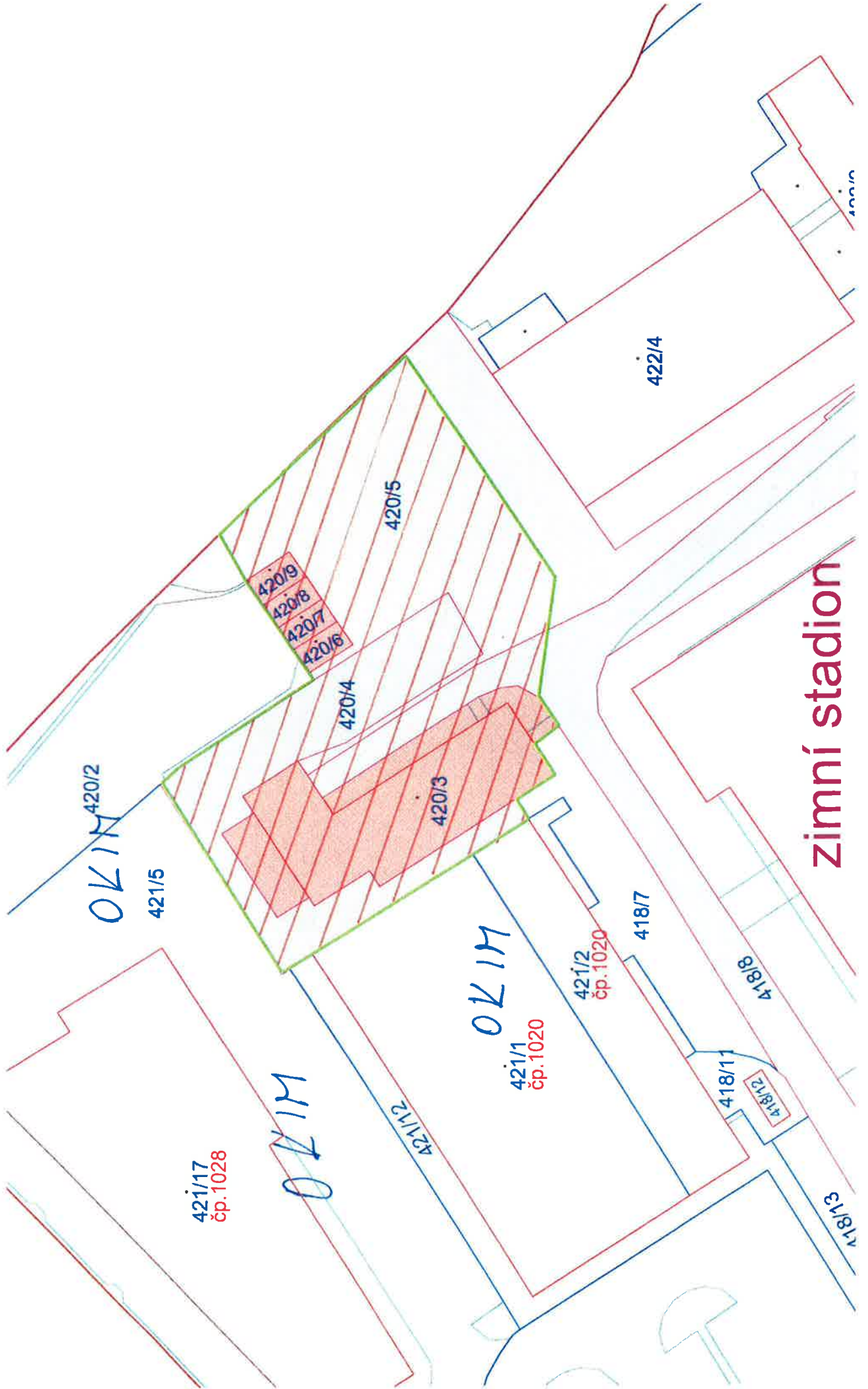
| <i>Typ vztahu</i> | <i>Povinnost k</i> |
|--------------------------------------|---------------------------------------|
| ● Změna výměr obnovou operátu | Z-5555/2003-510 |
| | Parcela: 418/8 Z-5555/2003-510 |
| | Parcela: 420/3 Z-5555/2003-510 |
| | Parcela: 420/4 Z-5555/2003-510 |
| | Parcela: 420/5 Z-5555/2003-510 |
| | Parcela: 420/6 Z-5555/2003-510 |
| | Parcela: 420/7 Z-5555/2003-510 |
| | Parcela: 420/8 Z-5555/2003-510 |
| | Parcela: 420/9 Z-5555/2003-510 |

VÝPIS Z KATASTRU NEMOVITOSTÍ

Okres: **3510 Ústí nad Labem**
Kat. území: **775053 Klíše**

Obec: **554804 Ústí nad Labem**
List vlastnictví: **1**

| <i>Typ vztahu</i> | <i>Oprávnění pro</i> | <i>Povinnost k</i> |
|-------------------|--|---------------------------|
| E | <i>Nabývací tituly a jiné podklady zápisu</i> | |
| <i>Listina</i> | | |
| • | Vznik práva ze zákona zákon č. 172/1991 PARAGRAF 1 | |
| | | Z-2400099/1992-510 |
| | <i>Pro: Statutární město Ústí nad Labem, Velká hradební 8, č.p.2336, Ústí nad Labem-centrum, Ústí nad Labem, 40100</i> | <i>RČ / IČ: 81531</i> |
| • | Vznik práva ze zákona zákon č. 172/1991 PARAGRAF 5 | |
| | | Z-2400120/1993-510 |
| | <i>Pro: Statutární město Ústí nad Labem, Velká hradební 8, č.p.2336, Ústí nad Labem-centrum, Ústí nad Labem, 40100</i> | <i>RČ / IČ: 81531</i> |
| • | Osvědčení notáře o prohlášení NZ 57/1999 vlastnictví trafostanice ze dne 10.3.1999 | |
| | | Z-2400179/1999-510 |
| | <i>Pro: Statutární město Ústí nad Labem, Velká hradební 8, č.p.2336, Ústí nad Labem-centrum, Ústí nad Labem, 40100</i> | <i>RČ / IČ: 81531</i> |
| F | <i>Vztah bonitovaných půdně ekologických jednotek (BPEJ) k parcelám</i> | |
| | | - bez zápisu |



zimní stadion

Měřitko 1 : 556





Měřítko 1 : 556







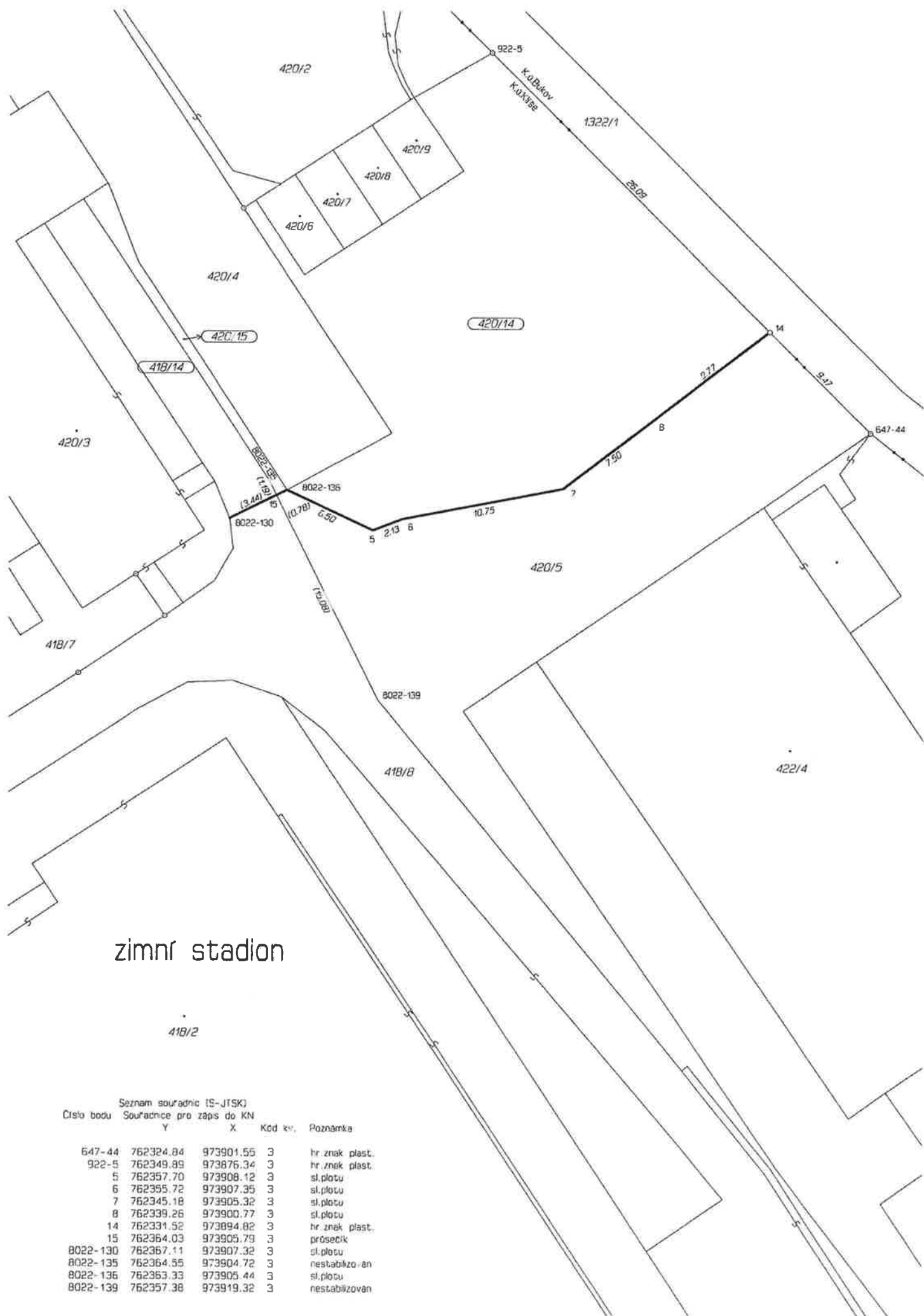
| VÝKAZ DOSAVADNÍHO A NOVÉHO STAVU ÚDAJŮ KATASTRU NEMOVITOSTÍ | | | | | | | | | | | | | | |
|---|----------------|----------------|--------------------------------|-------------------------------|----------------|----------------|--------------------------------|------------------------------|-----------------------|--|------------------------|-------------------------|----------------------------------|----|
| Dosavadní stav | | | | | Nový stav | | | | | | | | | |
| Označení pozemku parc. číslem | Výměra parcely | | Druh pozemku Způsob využití | Označení pozemku parc. číslem | Výměra parcely | | Druh pozemku Způsob využití | Typ stavby Způsob využití | Způs. určení výměr | Porovnání se stavem evidence právních vztahů | | | | |
| | ha | m ² | | | ha | m ² | | | | Díl přechází z pozemku označeného v katastru nemovitostí | dřívější poz. evidenci | Číslo listu vlastnictví | Výměra dílu ha m ² | |
| 418/8 | *1) | 14 | 25 | 418/8 | 13 | 54 | ostat. pl. ostat. komunik. | | 2 | | | | | |
| | | | | 418/14 | | 72 | ostat. pl. ostat. komunik. | | 2 | 418/8 | 1 | | | 72 |
| 420/5 | *2) | 10 | 44 | 420/5 | 4 | 89 | ostat. pl. manipulační pl. | | 2 | | | | | |
| | | | | 420/14 | 5 | 36 | ostat. pl. manipulační pl. | | 2 | 420/5 | 1 | 5 | 36 | |
| | | | | 420/15 | | 20 | ostat. pl. manipulační pl. | | 2 | 420/5 | 1 | | | 20 |
| | | 24 | 69 | | 24 | 71 | | | | | | | | |

*1) Rozdíl +1 m2 vzniklý zaokrouhlením výměr (bod 14.6 přílohy vyhlášky č.26/2007) u dosavadní parcely č.418/8

*2) Rozdíl +1 m2 vzniklý zaokrouhlením výměr (bod 14.6 přílohy vyhlášky č.26/2007) u dosavadní parcely č.420/5

Dělit nebo scelovat pozemky lze jen na základě územního rozhodnutí, pokud podmínky pro ně nejsou stanoveny jiným rozhodnutím nebo opatřením.

| | | |
|---|--|--|
| <h2>GEOMETRICKÝ PLÁN pro rozdělení pozemku</h2> | Náležitostmi a přesností odpovídá právním předpisům. | Katastrální úřad, katastrální pracoviště souhlasí s očíslováním parcel. |
| | Vyhotovil: Geodézie Sever spol. s r.o. Berní 2261/1 400 01 Ústí nad Labem | |
| Číslo plánu: 1536-247/2011 | | |
| Okres: Ústí nad Labem | | |
| Obec: Ústí nad Labem | | |
| Katastrální území: Klíše | | |
| Mapový list: DKM | Geometrický plán ověřil úředně oprávněný zeměměřický inženýr: | Souhlas katastrálního úřadu, katastrálního pracoviště potvrdil: |
| Kód způsobu určení výměr je určen podle §77 odst. 2 vyhlášky č. 28/2007 Sb. | Ing. Jiří Jindřich | |
| Dosavadním vlastníkům pozemků byla poskytnuta možnost seznámit se s terénu s průběhem navrhovaných nových hranic, které byly označeny předepsaným způsobem: | Dne 2.12.2011 Číslo | Dne Číslo |
| | Úředně oprávněný zeměměřický inženýr odpovídá za odbornou úroveň geometrického plánu, za dosažení předepsané přesnosti a za správnost a úplnost náležitostí podle právních předpisů. | Jeden prvopis geometrického plánu a předepsané přílohy jsou uloženy u katastrálního úřadu, katastrálního pracoviště. |



zimní stadion

Seznam souřadnic (S-JTSK)

| Číslo bodu | Souřadnice pro zápis do KN | | Kód kv. | Poznámka |
|------------|----------------------------|-----------|---------|-----------------|
| | Y | X | | |
| 647-44 | 762324.84 | 973901.55 | 3 | hr. znak plast. |
| 922-5 | 762349.89 | 973876.34 | 3 | hr. znak plast. |
| 5 | 762357.70 | 973908.12 | 3 | sl. plotu |
| 6 | 762355.72 | 973907.35 | 3 | sl. plotu |
| 7 | 762345.18 | 973905.32 | 3 | sl. plotu |
| 8 | 762339.26 | 973900.77 | 3 | sl. plotu |
| 14 | 762331.52 | 973894.82 | 3 | hr. znak plast. |
| 15 | 762364.03 | 973905.79 | 3 | průsečík |
| 8022-130 | 762367.11 | 973907.32 | 3 | sl. plotu |
| 8022-135 | 762364.55 | 973904.72 | 3 | nestabiliz. an. |
| 8022-136 | 762363.33 | 973905.44 | 3 | sl. plotu |
| 8022-139 | 762357.38 | 973919.32 | 3 | nestabilizován |



**ODBOR ÚZEMNÍHO PLÁNOVÁNÍ
A SPRÁVY MAJETKU**

**p. Michal Fišer
OÚPaSM
- zde -**

VÁŠ DOPIS ZNAČKY/ZE DNE

EVID. Č.
127_11

NAŠE ZNAČKA

VYŘIZUJE/ LINKA
Ing. Fůrstová/624

V ÚSTÍ NAD LABEM
03.06.2011

„Prodej části pozemku a pozemků v k. ú. Klíše“ – sdělení

Jedná se o prodej části p. p. č. 420/4 o výměře cca 120 m² a dále p. p. č. 420/5, 420/6, 420/7, 420/8, 420/9 vše v k. ú. Klíše za účelem rozšíření provozovny.

Dle OZV č. 45/1996, o závazných částech územního plánu statutárního města Ústí nad Labem, se p. p. č. 420/4, 420/5, 420/6, 420/7, 420/8, 420/9 vše v k. ú. Klíše nacházejí v městské čtvrti „B2 Bukov, Všebořice“ v lokalitě „OV-2 Dolní Bukov“ na ploše „občanské vybavenosti“, jejíž součástí je plocha „veřejného prostranství“. Zásady povolování činností a závazné regulační podmínky pro předmětné území vymezují články 19 a 56 OZV č. 45/1996.

Závěr: Využití p. p. č. 420/4, 420/5, 420/6, 420/7, 420/8, 420/9 vše v k. ú. Klíše musí být v souladu s funkčním využitím dle platné ÚPD města Ústí nad Labem.

1) Rozšíření provozovny na části p. p. č. 420/4 a na p. p. č. 420/6, 420/7, 420/8, 420/9 vše v k. ú. Klíše dle přiložené situace je v souladu s ÚPD města Ústí nad Labem.

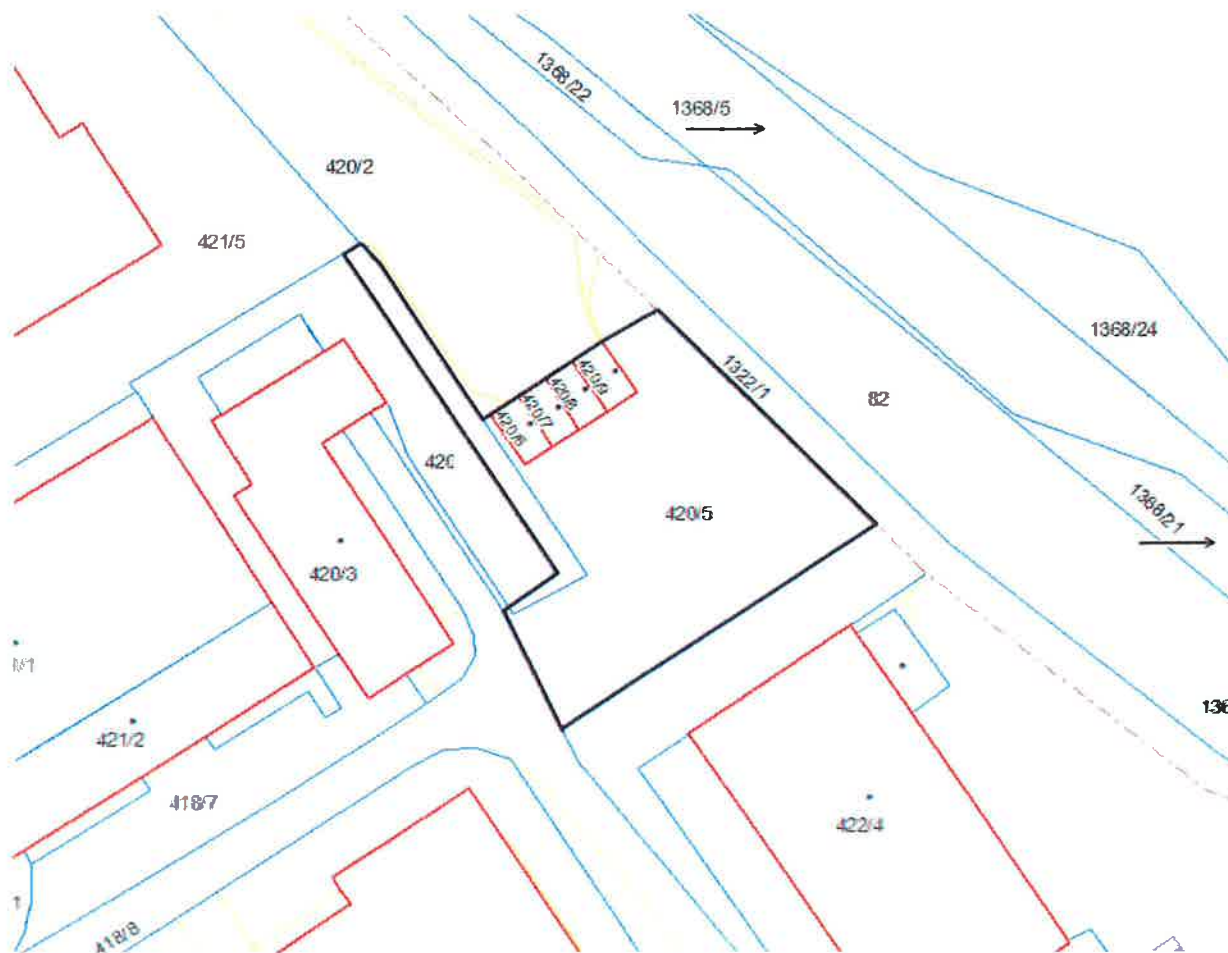
2) Rozšíření provozovny na p. p. č. 420/5 v k. ú. Klíše je v souladu s ÚPD města Ústí nad Labem pouze na oplocené části předmětného pozemku, dle stavu v území (viz příloha).

Toto sdělení je platné nejpozději do konce roku 2011 z důvodu pořizování nového územního plánu města Ústí nad Labem, který nahradí stávající územně plánovací dokumentaci.

Příloha:

- 1) Výřez ÚPnSÚ Ústí nad Labem – vektorizovaný výkres regulace a operační plán se zákresem
- 2) Fotodokumentace z místního šetření

1) Výřez ÚPnSÚ Ústí nad Labem – vektorizovaný výkres regulace a operační plán se zákresem



2) Fotodokumentace z místního šetření





Fišer Michal

Od: Zíka Ivo
Odesláno: 9. června 2011 13:03
Komu: Fišer Michal
Předmět: stanovisko OI/238/11
Přílohy: OKIM - prodej Klíše.doc; OKIM - prodej Klíše.pdf
Podepsáno: ivo.zika@mag-ul.cz

Stanovisko k záměru prodeje části pozemku p. č. 420/4 o výměře cca 120 m² a pozemků p. č. 420/5 o výměře 1044 m², p. č. 420/6 o výměře 18 m², p. č. 420/7 o výměře 18 m², p. č. 420/8 o výměře 18 m² a p. č. 420/9 o výměře 20 m², vše v k. ú. Klíše. O koupi požádala společnost OKIM spol. s r. o., Havlíčkova 396, Libochovice, IČ 48290980, která je majitelem sousedních pozemků, za účelem rozšíření provozovny. Pozemky jsou vybraným majetkem Statutárního města Ústí nad Labem.

- K záměru prodeje OI nemá připomínky s ohledem na investice města. Nutné je prověřit uložení IS.

Ivo Zíka
vedoucí odboru investic
Magistrát města Ústí nad Labem
Velká Hradební 8
401 00 Ústí nad Labem

Tel: 475 271 764
E-mail: ivo.zika@mag-ul.cz



MAGISTRÁT MĚSTA ÚSTÍ NAD LABEM

Velká Hradební 8

PSČ 401 00, schránka 100

ODBOR DOPRAVY

Váš dopis značky/ze dne
16.5.2011

Evidenční číslo
97834/11

Naše značka
MM/OD/OSK/48330/11/KuglIK

Vyřizuje
Kuglerová/461

Datum
25.5.2011

Magistrát města Ústí nad Labem
Odbor územního plánování a evidence majetku
Fišer Michal
Velká Hradební 8
401 00 Ústí nad Labem

Věc: Stanovisko k záměru prodeje

Magistrát města Ústí nad Labem jako správce místní komunikace **souhlasí** s prodejem těchto pozemků:

- 1) Část p.č. 420/4 o výměře 120 m²
- 2) P.č. 420/5 o výměře 1044 m²
- 3) P.č. 420/6 o výměře 18 m²
- 4) P.č. 420/8 o výměře 18 m²
- 5) P.č. 420/9 o výměře 20 m² vše v k.ú. Klíše
- 6) P.p.č. 420/7

Souhlas je vydán za předpokladu, že bude zpracován oddělující geometrický plán, kterým bude oddělen:

- a) Přístup do areálu zimního stadionu ve směru od sídliště Pod Holoměří
- b) Příjezdová komunikace k budově umístěné na p.p.č. 422/4, obě komunikace jsou umístěné na p.p.č. 420/5
- Upozorňujeme, že plocha na p.p.č. 420/5 je, při sportovních utkání na zimním stadionu, využívána pro parkování autobusů hostujících týmů. Je tedy nutno, v případě prodeje tohoto pozemku, zajistit náhradním způsobem parkování těchto autobusů. Na přilehlé komunikaci, vzhledem k jejímu šířkovému uspořádání, není toto možné.

S pozdravem

Ing. Dalibor Dařílek
vedoucí odboru dopravy



STATUTÁRNÍ MĚSTO ÚSTÍ NAD LABEM

Magistrát - Odbor městských organizací, služeb, školství a kultury

| | | | |
|-------------------------------------|------------------------------------|---------------------------------------|--------------------------------|
| Vaše značka 90232/2011/MF | Evidenční č. 102970/2011 | Vyřizuje/linka Poleník/1247 | Datum 12. srpna 2011 |
|-------------------------------------|------------------------------------|---------------------------------------|--------------------------------|

Věc : Stanovisko k prodeji pozemků

Na základě Vaší žádosti ze dne 16.5.2011, týkající se prodeje pozemků p.č. 420/4, p.č. 420/5, p.č. 420/6, p.č. 420/7, p.č. 420/8 a p.č. 420/9 v k.ú. Klíše, Vám sdělujeme následující:

Vyjádření z hlediska městských organizací:

Viz stanovisko v příloze ze dne 9.8.2011.

Vyjádření z hlediska sítě veřejného osvětlení:

Na pozemcích nebo v blízkosti pozemků p.č. 420/4 a p.č. 420/5 se nachází zařízení veřejného osvětlení ve správě ELTODO – CITELUM s. r. o. S prodejem těchto pozemků souhlasíme za následujících podmínek:

- před dalším řízením ohledně prodeje těchto pozemků je nutné vytyčení zařízení přímo na místě, které provede ELTODO – CITELUM s. r. o., pro určení přesné polohy zařízení VO za účelem geodetického zaměření.
- před určením přesné polohy zařízení VO s prodejem pozemků **nesouhlasíme**
- pokud budou pozemky přesto prodány a do pozemků bude zasahovat zařízení VO, musí být při prodeji zřízeno věcné břemeno na toto zařízení

S pozdravem

Ing. Marcel Rahm
vedoucí odboru MOS

Přílohy: Stanovisko Městských služeb č. Ř/61/2011
Informativní zakres VO

Magistrát města Ústí nad Labem
Ing. Luboš Pauer, vedoucí odboru ÚPSM
--- o s o b n ě ---

ETODO CRIEUM 5.1

1/23

1382/5

1382/5

421/2

421/5

UM09806
UM09802

UM06869

UM06868

UM06871





Městské služby Ústí nad Labem, příspěvková organizace

Panská 1700/23, 400 01 Ústí nad Labem

Zapsaná v obchodním rejstříku u Krajského soudu v Ústí nad Labem, oddíl Pr, vložka číslo 739

Magistrát města Ústí nad Labem
odbor územního plánování a správy
majetku
Velká Hradební 8
401 00 Ústí nad Labem

Váš dopis zn./ze dne

Naše značka

Vyřizuje/linka
Lazovič

Datum
9.8.2011

Věc: Vyjádření Městských služeb Ústí nad Labem, příspěvkové organizace (dále „MSÚ) k materiálu do rady města Ústí nad Labem týkajícího se prodeje pozemků p. č. 420/3, p.č. 420/4, p.č. 420/5, p.č. 420/6, p.č. 420/7, p.č. 420/8 a p. č. 420/9 o výměře 20 m², vše v k. ú. Klíše (návrh usnesení rady města do RM 18.8.2011)

Na základě rozhodnutí zřizovatele schválit záměr prodeje pozemků MSÚ by k předloženému materiálu považovaly za vhodné:

- smlouvu o výpůjčce ve prospěch Statutárního města uzavřít na dobu maximálně možnou, minimálně na 15 let,
- vzhledem k technické i právní složitosti problematiky týkající se zajištění práva přístupu, průchodu a průjezdu a užívání k nemovitostem Statutárního města, které by po případném prodeji zůstaly v jeho vlastnictví, při uzavření kupní smlouvy řádně právně tyto náležitosti ošetřit (vypracování smluv právníky) ve smlouvách o zřízení věcného břemene a smlouvách o výpůjčce, a to nejpozději při uzavření kupní smlouvy, a to po předchozím projednání s provozovatelem stadionu,
- obsah výše uvedených smluv předem projednat i s hokejovým klubem HC Slovan a.s., neboť není technicky možné při hokejových utkáních zajistit uzamykatelné parkoviště pro autobus hostujícího týmu a vozidel rozhodčích a delegátů podle pravidel hokejového svazu.

Městské služby Ústí nad Labem,
příspěvková organizace

V ý p í s z u s n e s e n í

zasedání Majetkové komise

konané dne 12. října 2011

166/2011

Prodej nemovitostí v k. ú. Klíše

Majetková komise po projednání

A) Doporučuje

1. schválit prodej pozemků p. č. 420/3 o výměře 443 m², 420/4 o výměře 438 m², p. č. 420/6 o výměře 18 m², p. č. 420/7 o výměře 18 m², p. č. 420/8 o výměře 18 m² a p. č. 420/9 o výměře 20 m², a částí pozemků p. č. 418/8 o výměře cca 100 m² z celkové výměry 1425 m² a p. č. 420/5 o výměře cca 745 m² z celkové výměry 1044 m², vše v k. ú. Klíše, včetně budovy bez č. p. postavené na pozemku p. č. 420/3 a 4 garáží bez č. p. umístěných na pozemcích p. č. 420/6, p. č. 420/7, p. č. 420/8 a p. č. 420/9 vše v k. ú. Klíše společnosti OKIM spol. s r. o., Havlíčkova 396, Libochovice, IČ 48290980 za částku 7.000.000,- Kč za podmínek uvedených ve zveřejnění záměru prodeje.



Jiří Hovorka
tajemník MK

V ý p i s z u s n e s e n í

**25. jednání Rady města Ústí nad Labem
konaného dne 13. Října 2011**

593/11

Prodeje nemovitostí v k. ú. Klíše

Rada města po projednání

A) s o u h l a s í

1. s převodem pozemků p. č. 420/3 o výměře 443 m², 420/4 o výměře 438 m², p. č. 420/6 o výměře 18 m², p. č. 420/7 o výměře 18 m², p. č. 420/8 o výměře 18 m² a p. č. 420/9 o výměře 20 m², a částí pozemků p. č. 418/8 o výměře cca 100 m² z celkové výměry 1425 m² a p. č. 420/5 o výměře cca 745 m² z celkové výměry 1044 m², vše v k. ú. Klíše, včetně budovy bez č. p. postavené na pozemku p. č. 420/3 a 4 garáží bez č. p. umístěných na pozemcích p. č. 420/6, p. č. 420/7, p. č. 420/8 a p. č. 420/9 vše v k. ú. Klíše, formou prodeje za kupní cenu 7 000 tis. Kč za těchto podmínek:

- a) zřízení bezúplatného věcného břemene k části budovy bez č. p. postavené na pozemku p. č. 420/3 v k. ú. Klíše, ve které je umístěna trafostanice včetně příslušné části tohoto pozemku a kolektoru, který vede z uvedené trafostanice spočívajícího v právu vstupu, vjezdu, užívání a údržby ve prospěch Statutárního města Ústí nad Labem
- b) současně s kupní smlouvou bude uzavřena smlouva o výpůjčce ve prospěch Statutárního města Ústí nad Labem na zbývající část budovy bez č. p. postavené na pozemku p. č. 420/3 a na zbývající část pozemku p. č. 420/3, oba v k. ú. Klíše na dobu určitou 15 let od podpisu smlouvy o výpůjčce. Vypůjčitel ponese přiměřené náklady spojené s provozem a údržbou této části budovy
- c) zřízení bezúplatného věcného břemene ve prospěch Statutárního města Ústí nad Labem k části pozemku p. č. 418/8 v k. ú. Klíše, který je předmětem prodeje (viz. bod 1) spočívajícího v právu chůze a jízdy k budově bez č. p. na pozemku p. č. 420/3 v k. ú. Klíše
- d) před prodejem bude zaměřeno veřejné osvětlení a na základě zaměření bude zřízeno bezúplatné věcné břemeno ve prospěch Statutárního města Ústí nad Labem k pozemkům na nichž se veřejné osvětlení nachází
- e) kupní cena bude uhrazena před podpisem kupní smlouvy, nejdéle však do 60 dnů od schválení prodeje v Zastupitelstvu města Ústí nad Labem
- f) daň z převodu nemovitosti uhradí prodávající
- g) nabyvatel uhradí náklady spojené s převodem a se zřízením věcných břemen včetně geometrických plánů

B) u k l á d á

1. Mgr. Heleně Kubcové, náměstkyni primátora

- a) předložit návrh dle bodu A) tohoto usnesení Zastupitelstvu města

T: 15. 12. 2011



Stanislava Svobodová
Kancelář tajemníka MmÚ