



VFprojekt

Ing. Roman Veselý, [redacted]

Projekty telekomunikačních sítí a elektro zařízení NN
[redacted]

VYŘIZUJE:
TEL:
E-MAIL:
DATUM:

Ing. Roman Veselý

[redacted]
20.6.2016

Handwritten signature

Magistrát města Ústí nad Labem

odbor dopravy a majetku – Barbora

Žaludová

Velká Hradební 2336/8

401 00 Ústí nad Labem

MAGISTRÁT MĚSTA ÚSTÍ NAD LABEM	čís. dopor.
Dotatek Došlo: 21. 06. 2016	zpracovatel
Cj. _____ Přílohy: _____	ukl. zn.

Věc: Žádost o uzavření smlouvy o smlouvě budoucí o zřízení služebnosti inženýrské sítě na pozemek p.č. 1313/1, 1626/31 a 1819 v k.ú. Bukov

Vážení,

dovolujeme si Vás tímto požádat o uzavření smlouvy o smlouvě budoucí o zřízení služebnosti inženýrské sítě na výše uvedené pozemky, které jsou ve Vaší majetkové správě.

Stavba:

„Optický kabel – RVDSL1619_C_U_ULBU85_OK“

Stavebník:

Česká telekomunikační infrastruktura a.s., Olšanská 2681/6, 130 00 Praha 3 – Žižkov

Projektant a zástupce stavebníka:

Ing. Roman Veselý, [redacted]

Technická zpráva stavby:

Předmětem stavby je výstavba nového optického kabelu OK napojeného na stávající OK 460.RKx v TR11 ULBU616 v k.ú. Bukov (UL:BS:181), dále vedeného stávající a novou trasou HDPE trubek až do objektu p.č. 1810 TR12 ULBU85 (UL BS:195). V rámci stavby je navržena pokládka nové trasy 2 ks HDPE trubky pr.40mm do volného výkopu v délce cca 260m na pozemcích p.č. 1626/31, 1313/1, 1819, 1824, 1828, 1830, 1836, 1837, 1841, 1846 a 1812 a napojením OK do TR12 ULBU85 v k.ú. Bukov, obce Ústí nad Labem. Do nové trasy HDPE a stávající HDPE budou zafouknuty trubičky 10x7/5,5mm nový TS 460.RKx v celkové délce 330m. V celé trase bude po naspojování a kalibraci do jedné z trubiček zafouknut mikrokabel 24f. Na OK bude ponechána rezerva v místě napojení na OK 460.RKx a v UL:BS:195. Trasa nových HDPE trubek pro OK začíná napojením na trasu stávajících HDPE trubek na pozemku p.č. 1626/31, dále je vedena podél chodníku, kříží překopem chodník a vozovku v ul. Masarykova, dále pokračuje volným terénem při okraji panelových domů, kříží přístupové chodníky a dále odbočuje ve volném terénu až k objektu st.p.č. 1810, kde se před objektem p.č. 1810 napojuje na trasu stávajících HDPE trubek, které jsou již zavedeny do objektu traťového rozvaděče TR12ULBU85. Nová trasa končí cca 0,9m před objektem p.č. 1810.

Umístění stavby:

Stavba bude situována na pozemcích dle předložené situace, která je přílohou PD.

Délka trasy VB na pozemích v majetkové správě ODaM Magistrátu města Ústí nad Labem:

k.ú. Buko
p.č. 1313/1 – 38,0m (ODM)
p.č. 1626/31 – 2,0m (ODM)
p.č. 1819 – 63,0m (vybraný majetek města)




Děkujeme za spolupráci.

Ing. Roman VESELÝ

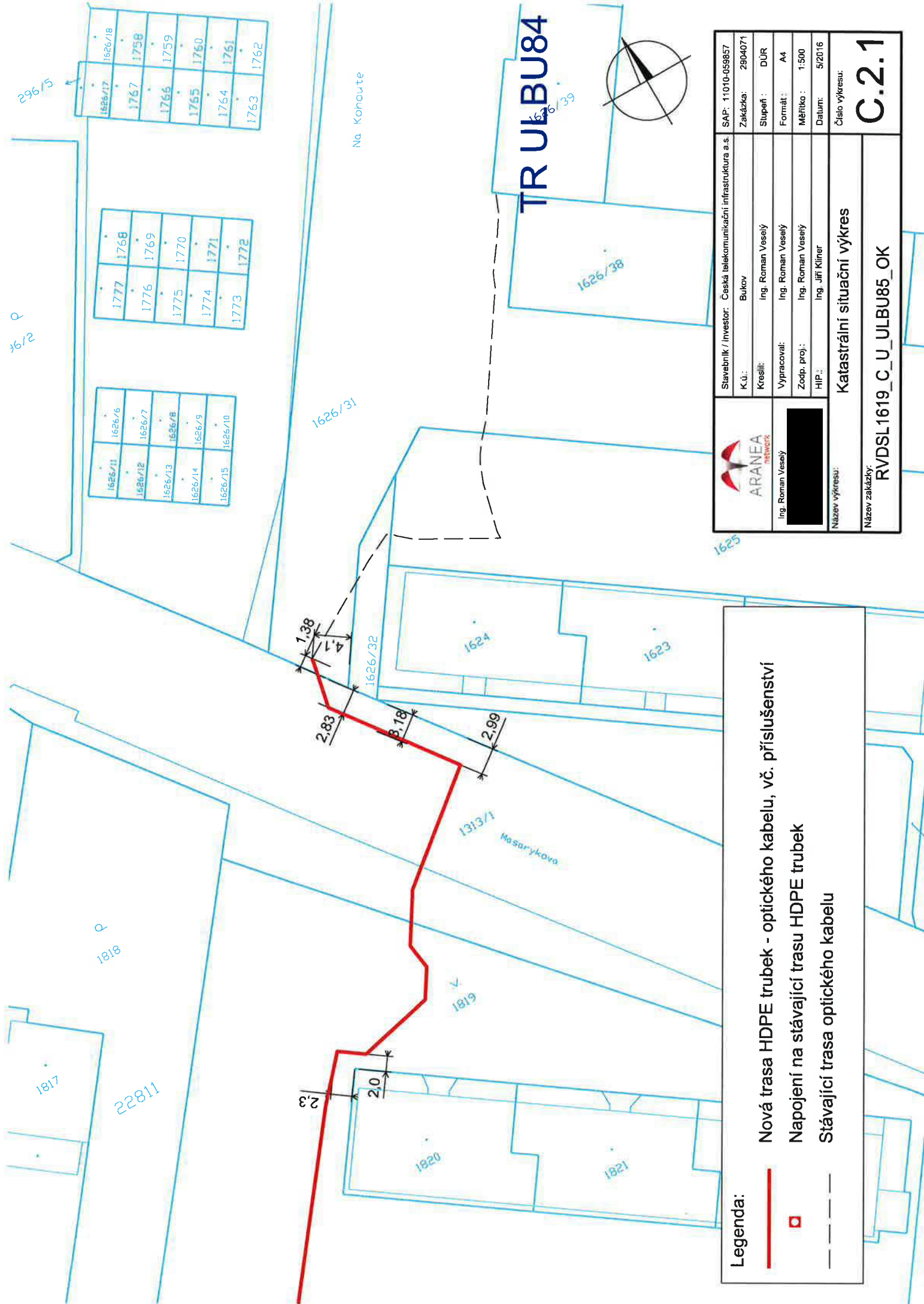
Autorizovaný inženýr v oboru technologických zařízení staveb (CKAIT 0402286)

Vyjádření prosím zašlete na adresu :



Přílohy:

Projektová dokumentace




296/5
36/2

1626/11	1626/6
1626/12	1626/7
1626/13	1626/8
1626/14	1626/9
1626/15	1626/10

1777	1768
1776	1769
1775	1770
1774	1771
1773	1772

1626/17	1626/18
1767	1758
1766	1759
1765	1760
1764	1761
1763	1762

 Ing. Roman Veselý	Stavovnik / investor: Česká telekomunikační infrastruktura a.s.	SAP: 11010-059857
	K.ú.: Bulov	Zakázka: 2904071
	Kreslí: Ing. Roman Veselý	Stupeň: DŮR
	Vypracoval: Ing. Roman Veselý	Formát: A4
	Zodp. proj.: Ing. Roman Veselý	Měřítko: 1:500
HIP.: Ing. Jiří Klímer		Datum: 5/2016
Název výkresu: Katastrální situační výkres		
Název zakázky: RVDSL1619_C_U_ULBU85_OK		
C.2.1		

Legenda:

- Nová trasa HDPE trubek - optického kabelu, vč. příslušenství
- Napojení na stávající trasu HDPE trubek
- Stávající trasa optického kabelu

1818

22811

1817

1820

1821

1819

1624

1623

1626/31

1626/32

1626/38

TR ULBU84

Na Kohoute

Masarykova

VÝPIS Z KATASTRU NEMOVITOSTÍ

prokazující stav evidovaný k datu 21.06.2016 10:35:02

Vyhotoveno bezúplatně dálkovým přístupem pro účel: Správa majetku, č.j.: 13131 pro Město Ústí nad Labem

Okres: CZ0427 Ústí nad Labem

Obec: 554804 Ústí nad Labem

území: 775096 Bukov

List vlastnictví: 1

V kat. území jsou pozemky vedeny v jedné číselné řadě

Vlastník, jiný oprávněný	Identifikátor	Podíl
Vlastnické právo		
Statutární město Ústí nad Labem, Velká Hradební 2336/8, Ústí nad Labem-centrum, 40001 Ústí nad Labem	00081531	

ČÁSTEČNÝ VÝPIS

Nemovitosti				
Pozemky				
Parcela	Výměra[m2]	Druh pozemku	Způsob využití	Způsob ochrany
1313/1	30700	ostatní plocha	silnice	
1626/31	20331	ostatní plocha	jiná plocha	
1819	3387	ostatní plocha	zeleň	

Jiná práva - Bez zápisu

Omezení vlastnického práva

Typ vztahu

Oprávnění pro

Povinnost k

- Věcné břemeno umístění a provoz. elektrorozvodného zařízení, vedení technické infrastruktury v rozsahu dle přiloženého geometrického plánu č. 1017-49/2009, které v sobě zahrnuje i právo přístupu ke stavbě a vstupu na nemovitost ČEZ Distribuce, a. s., Teplická Parcela: 1313/1 V-257/2013-510 874/8, Děčín IV-Podmokly, 40502 Děčín, RČ/IČO: 24729035

Listina Smlouva o zřízení věcného břemene - úplatná ze dne 02.01.2013. Právní účinky vkladu práva ke dni 30.01.2013.

V-257/2013-510

Pořadí k datu podle právní úpravy účinné v době vzniku práva

- Věcné břemeno umístění a provoz. elektrorozvodného zařízení, vedení technické infrastruktury v rozsahu dle přiloženého geometrického plánu č. 993-49/2009, které v sobě zahrnuje i právo přístupu ke stavbě a vstupu na nemovitost ČEZ Distribuce, a. s., Teplická Parcela: 1313/1 V-257/2013-510 874/8, Děčín IV-Podmokly, 40502 Děčín, RČ/IČO: 24729035

Listina Smlouva o zřízení věcného břemene - úplatná ze dne 02.01.2013. Právní účinky vkladu práva ke dni 30.01.2013.

V-257/2013-510

Pořadí k datu podle právní úpravy účinné v době vzniku práva

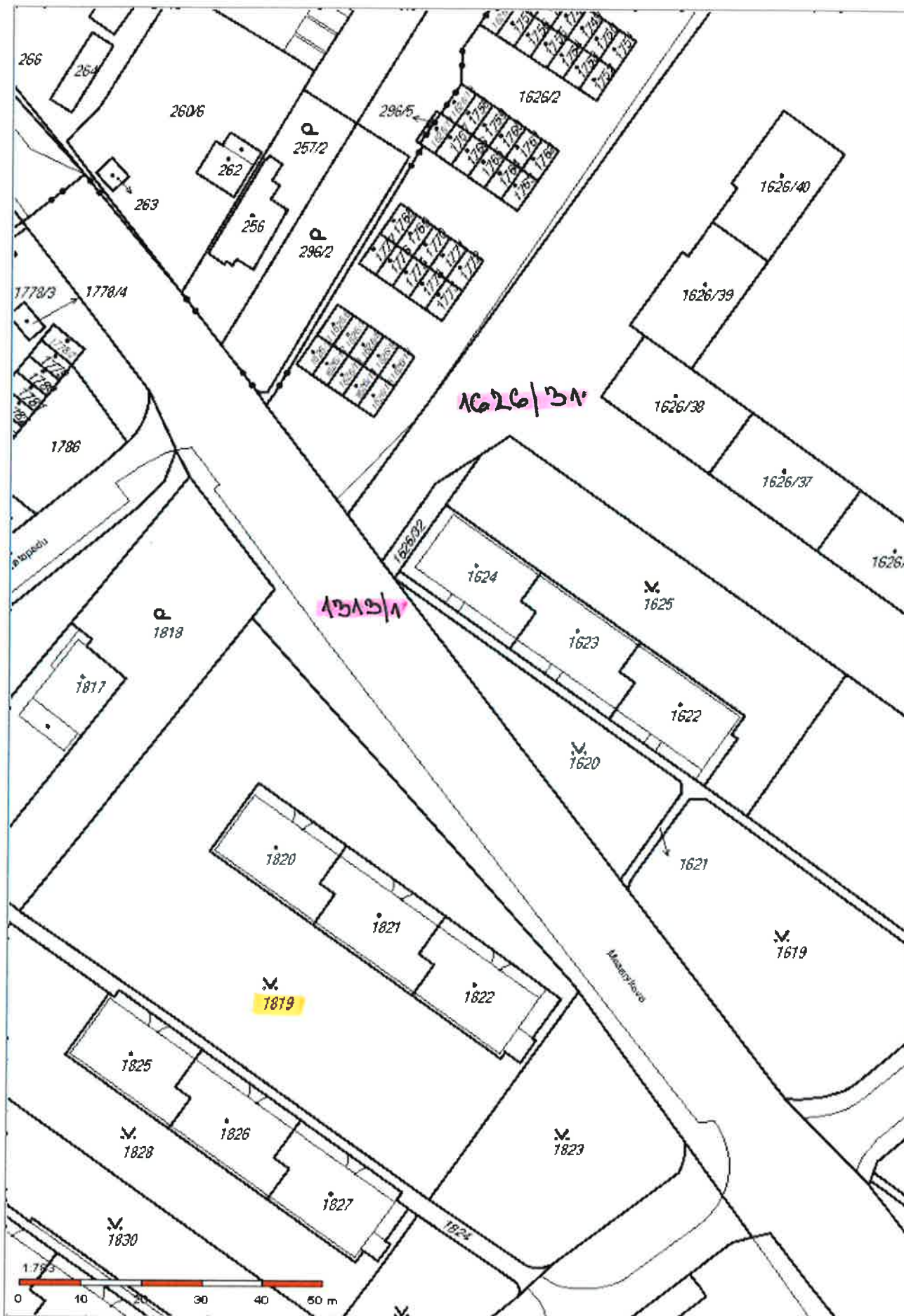
- Věcné břemeno umístění a provoz. elektrorozvodného zařízení, vedení technické infrastruktury v rozsahu dle přiloženého geometrického plánu č. 1087-89/2012, které v sobě zahrnuje i právo přístupu ke stavbě a vstupu na nemovitost ČEZ Distribuce, a. s., Teplická Parcela: 1313/1 V-595/2013-510 874/8, Děčín IV-Podmokly, 40502 Parcela: 1626/31 V-595/2013-510 Děčín, RČ/IČO: 24729035

Listina Smlouva o zřízení věcného břemene - úplatná ze dne 20.02.2013. Právní účinky vkladu práva ke dni 25.02.2013.

V-595/2013-510

Pořadí k datu podle právní úpravy účinné v době vzniku práva

P.P.Č. 1313/1, 1626/31, 1819 K.Ú. BUKOV



p.p.č. 1313/1, 1626/31, 1819 v.ú. BUŠOV



Sazebník náhrad za zřízení věcného břemene

Pozemky pod komunikacemi ve správě odboru dopravy Magistrátu města Ústí nad Labem

Název	Název styku se silničním pozemkem	Třída MK	Část MK	MJ	Sazba [Kč/MJ]*	
					podnikatelský subjekt	fyzická osoba
Křížení silničního pozemku	protlak	všechny MK		bm	100,00	10,00
	uložení do komunikace	MK. I. třídy	vozovka	případ	15 000,00	5 000,00
			chodník	případ	5 000,00	1 500,00
		MK II. třídy	vozovka	případ	7 500,00	2 500,00
			chodník	případ	2 500,00	850,00
		MK III. třídy	vozovka	případ	3 000,00	1 000,00
			chodník	případ	1 000,00	350,00
	MK IV. třídy		případ	1 000,00	300,00	
uložení do chráničky správce	všechny MK		bm	50,00	10,00	
Podélné uložení	uložení do komunikace	MK. I. třídy	vozovka	bm	3 500,00	1 500,00
			chodník	bm	1 150,00	500,00
		MK II. třídy	vozovka	bm	1 500,00	500,00
			chodník	bm	500,00	150,00
		MK III. třídy	vozovka	bm	500,00	100,00
			chodník	bm	150,00	50,00
		MK IV. třídy		bm	100,00	0,00
		uložení do krajnice nebo středního dělicího pásu	MK. I. třídy	vozovka	bm	1 500,00
	chodník			bm	500,00	150,00
	MK II. třídy		vozovka	bm	750,00	250,00
			chodník	bm	250,00	100,00
	MK III. třídy		vozovka	bm	250,00	75,00
			chodník	bm	75,00	25,00
	MK IV. třídy		bm	50,00	0,00	
Mostní objekty	uložení do chráničky správce	všechny MK		bm	75,00	25,00
	jiný přechod mostu	všechny MK		bm	150,00	50,00
Přípojky inženýrských sítí	uložení do komunikace	MK. I. třídy	vozovka	bm	3 500,00	1 500,00
			chodník	bm	1 150,00	500,00
		MK II. třídy	vozovka	bm	1 500,00	500,00
			chodník	bm	500,00	150,00
		MK III. třídy	vozovka	bm	500,00	100,00
			chodník	bm	150,00	50,00
		MK IV. třídy		bm	100,00	0,00

Ostatní pozemky ve vybraném majetku Statutárního města Ústí nad Labem

Ostatní vybraný majetek	uložení do pozemku		bm	600,00	200,00
	ostatní věcná břemena	Cena bude stanovena znaleckým posudkem			

Vychází-li vypočtená náhrada za zřízení věcného břemene nižší než Kč 500,00 u fyzických osob a Kč 1 000,00 u podnikatelských subjektů, činí minimální náhrada u fyzických osob Kč 500,00 a u podnikatelských subjektů Kč 1 000,00.

*** Sazby za zřízení věcného břemene jsou uvedeny bez DPH.**

Schváleno Majetkovou komisí Rady města Ústí nad Labem s platností od 7.5.2012.

V ý p í s z u s n e s e n í

7. zasedání Majetkové komise
konané dne 10. srpna 2016

117/2016


Zřízení věcného břemene – služebnosti „Česká telekomunikační infrastruktura-Optický kabel Bukov“

Majetková komise po projednání

A) doporučuje

1. schválit zřízení věcného břemene - služebnosti k pozemkům p. č. 1313/1, 1626/31, 1819, k. ú. Bukov, spočívajícího v právu zřízení, provozování, údržby a oprav optického kabelu na dobu neurčitou ve prospěch České telekomunikační infrastruktury a.s., IČ 04084063, za jednorázovou úhradu, která bude stanovena na základě Sazebníku náhrad za zřízení věcného břemene dle skutečného zaměření stavby geometrickým plánem a uzavření Smlouvy o smlouvě budoucí o zřízení věcného břemene – služebnosti s touto společností.

Michal Fišer
tajemník MK



MAGISTRÁT
MĚSTA ÚSTÍ NAD LABEM
Odbor dopravy a majetku
-11-