



Ústecký kraj

169408/2017

9.11.2017

445654408

**Krajský úřad, Velká Hradební 3118/48, 400 02 Ústí nad Labem
odbor majetkový**

Magistrát města Ústí nad Labem
Odbor dopravy a majetku
Velká Hradební 2336/8
401 00 Ústí nad Labem

Datum: 30. 10. 2017
Evidenční číslo: Číslo jednací:
173325/2017/KUUK /V10; 287/MAJ/2017
Vyřizuje/linka: Bc. Eva Žideková/409
E-mail: zidekova.e@kr-ustecky.cz

Převod tělesa komunikace včetně pozemků

Vážení,

za základě předchozích jednání Vás informujeme jako budoucího obdarovaného o připravovaném záměru darování nemovitých věcí z vlastnictví Ústeckého kraje, a to:

- tělesa komunikace III/24721 v délce 0,133 km v úseku od 0,000 (křižovatka se silnicí II/261) – do km 0,133 (napojení na stávající silnici III/24721 – u kapličky) včetně příslušenství a součástí
- pozemku **p.č. 2/18** o výměře 109 m² a pozemku **p.č. 2/7** o výměře 447 m² vše v k.ú. Sebuzín

Pozemky p.č. 2/19 a p.č. 2/20 v k.ú. Sebuzín, jenž se nachází pod tělesem komunikace, které má být předmětem daru, jsou ve vlastnictví Statutárního města Ústí nad Labem.

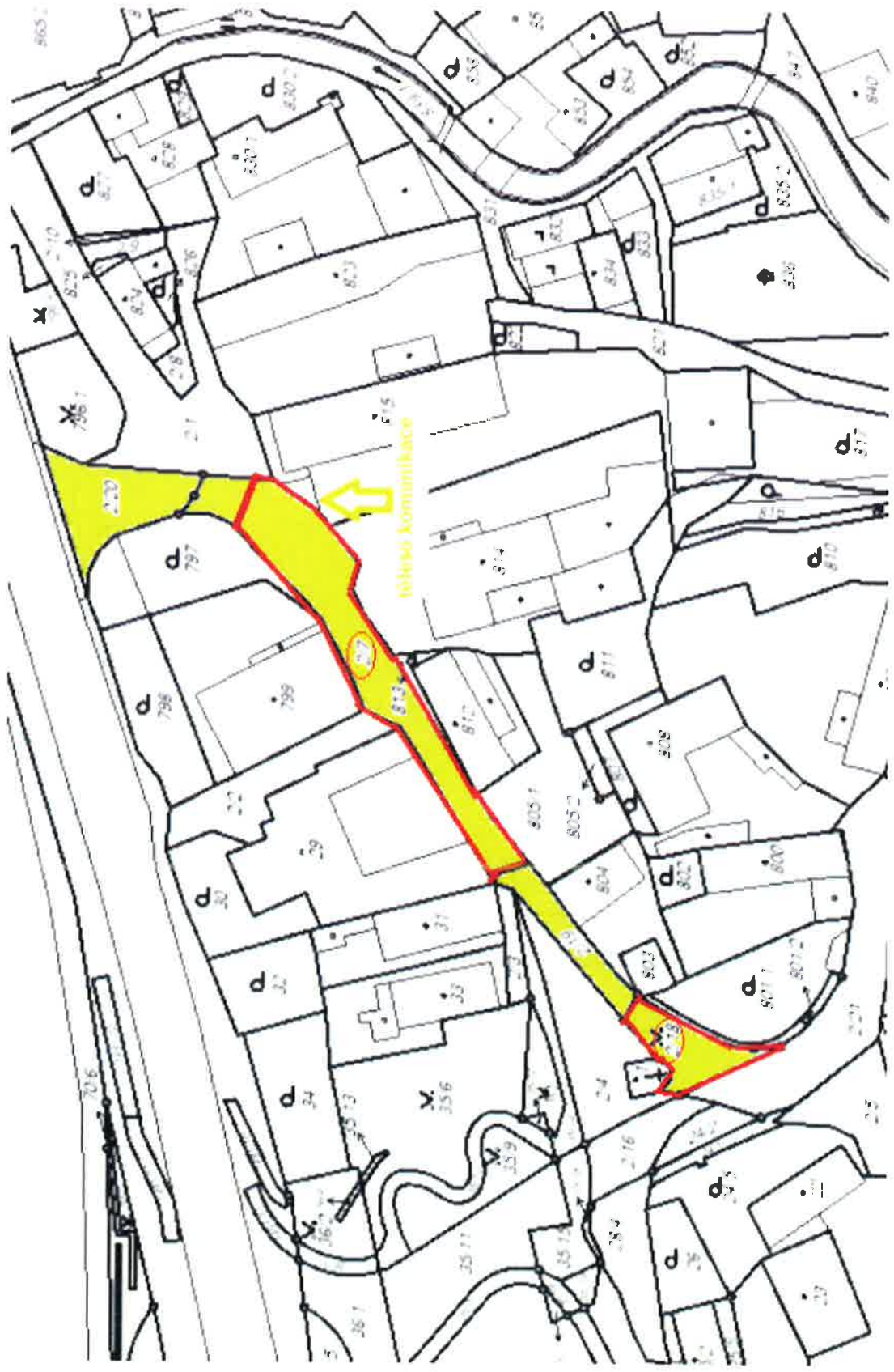
Jelikož před samotným darováním musí být předmětná část silnice vyřazena se sítě silnic, je nutné, aby byla nejdříve uzavřena smlouva o budoucí darovací smlouvě, na jejímž základě bude část silnice III/24721 vyřazena a až poté je možné uzavřít darovací smlouvu.

Prosíme o sdělení, s kým můžeme pokračovat při vyřizování této záležitosti. V následné korespondenci se obraťte na kontakt uvedený v záhlaví tohoto dopisu.

S pozdravem


Mgr. Ing. Jindřich Šimák
vedoucí odboru majetkového

Příloha: zákres v katastrální mapě + foto









Částečný výpis z katastru nemovitostí

Obec: **554804 Ústí nad Labem**
 Kat. území: **746428 Sebužín**

Okres: **3510 Ústí nad Labem**
 List vlastnictví: **563**

A	Oprávněné subjekty (jméno nebo název a adresa)	Identifikátor	Podíl
	Hospodaření se svěřeným majetkem kraje Správa a údržba silnic Ústeckého kraje, příspěvková organizace, Ruská 13, č.p.260 41703 Dubí - Pozorka	80837	1/1
	Vlastnické právo Ústecký kraj, Velká Hradební 48, č.p.3118 40001 Ústí nad Labem - Ústí nad Labem-centrum	70892156	1/1

B	Nemovitosti				
Pozemky	Parcela	Výměra[m ²]	Druh pozemku	Způsob využití	Způsob ochrany
	2/7	447	ostatní plocha	ostat.komunikace	ochranné pásmo vodního zdroje 2.stupně, rozsáhlé chráněné území

B1 Jiná práva - Bez zápisu

C Omezení vlastnického práva
 Typ vztahu
 Oprávnění pro Povinnost K

* **Věcné břemeno umístění a provoz. elektrorozvodného zařízení**
 OS:ČEZ Distribuce, a. s. IČO:24729035 Par.:2/7
 ,vedení "UL, Sebužín U Kapličky - kabel NN", jakož i vstu a vjezd oprávněného na předmětné nemovitosti za účelem oprav a údržby tohoto vedení, v rozsahu dle geometrického plánu č. 752-1/2011
 Listina Smlouva o zřízení věcného břemene - úplatná ze dne 23.03.2012
 právní účinky vkladu práva: 24.04.2012

D Jine Zapisy - Bez zápisu

E Nabývací tituly a jiné podklady zápisu
 Listina

* **Zřizovací listina rozpočtové či příspěvkové organizace č.j.-130/2001** ze dne 3.10.2001 a dodatek č. 15 ze dne 21.4.2010
 Z - 5445/2001
 Pro: **Správa a údržba silnic Ústeckého kraje, příspěvková organizace, Ruská 13, č.p.260** RČ/IČO 80837
 41703 Dubí - Pozorka
 * **Rozhodnutí o přechodu nemovitostí do vlast.krajů (zák.č.157/2000 Sb.) č.j.-3796/2001** ze dne: 10.09.2001
 Z - 590/2001
 Pro: **Ústecký kraj, Velká Hradební 48, č.p.3118** RČ/IČO 70892156
 40001 Ústí nad Labem - Ústí nad Labem-centrum
 * **Smlouva o zřízení věcného břemene - úplatná** ze dne: 23.03.2012
 V - 1550

F Bonitní díly - Bez zápisu

Vyhotoveno v aplikaci Portál KN

Vyhotoveno:2. 1. 2018 9:50
 Stav k datu:6. 10. 2017 7:41

Částečný výpis z katastru nemovitostí

Obec: **554804 Ústí nad Labem**
 Kat. území: **746428 Sebužín**

Okres: **3510 Ústí nad Labem**
 List vlastnictví: **563**

A	Oprávněné subjekty (jméno nebo název a adresa)	Identifikátor	Podíl
	Hospodaření se svěřeným majetkem kraje Správa a údržba silnic Ústeckého kraje, příspěvková organizace, Ruská 13, č.p.260 41703 Dubí - Pozorka	80837	1/1
	Vlastnické právo Ústecký kraj, Velká Hradební 48, č.p.3118 40001 Ústí nad Labem - Ústí nad Labem-centrum	70892156	1/1

B	Nemovitosti				
Pozemky	Parcela	Výměra[m ²]	Druh pozemku	Způsob využití	Způsob ochrany
	2/18	109	ostatní plocha	zeleň	ochranné pásmo vodního zdroje 2.stupně, rozsáhlé chráněné území

B1	Jiná práva	- Bez zápisu
----	------------	--------------

C	Omezení vlastnického práva	- Bez zápisu
---	----------------------------	--------------

D	Jiné zápisy	- Bez zápisu
---	-------------	--------------

E	Nabývací tituly a jiné podklady zápisu
Listina	

* Zřizovací listina rozpočtové či příspěvkové organizace č.j.-130/2001 ze dne 3.10.2001 a dodatek č. 15 ze dne 21.4.2010

Pro: **Správa a údržba silnic Ústeckého kraje, příspěvková organizace, Ruská 13, č.p.260 41703 Dubí - Pozorka** RČ/IČO 80837 Z - 5445/2001

* Rozhodnutí o přechodu nemovitostí do vlast.krajů (zák.č.157/2000 Sb.) č.j.-3796/2001 ze dne: 10.09.2001 Z - 590/2001
Pro: **Ústecký kraj, Velká Hradební 48, č.p.3118 40001 Ústí nad Labem - Ústí nad Labem-centrum** RČ/IČO 70892156

F	Bonitní díly	- Bez zápisu
---	--------------	--------------

Vyhotoveno v aplikaci Portál KN

Vyhotoveno:2. 1. 2018 9:50
Stav k datu:6. 10. 2017 7:41

Částečný výpis z katastru nemovitostí

Obec: **554804 Ústí nad Labem**
Kat. území: **746428 Sebužín**

Okres: **3510 Ústí nad Labem**
List vlastnictví: **1**

A	Oprávněné subjekty (jméno nebo název a adresa)	Identifikátor	Podíl
	Vlastnické právo Statutární město Ústí nad Labem, Velká Hradební 8, č.p.2336 40001 Ústí nad Labem - Ústí nad Labem-centrum	81531	1/1

B	Nemovitosti				
Pozemky	Parcela	Výměra[m ²]	Druh pozemku	Způsob využití	Způsob ochrany
	2/19	94	ostatní plocha	jiná plocha	ochranné pásmo vodního zdroje 2.stupně, rozsáhlé chráněné území

B1	Jiná práva	- Bez zápisu
----	------------	--------------

C	Omezení vlastnického práva Typ vztahu	
---	--	--

Oprávnění pro

Povinnost K

*** Věcné břemeno umístění a provoz. elektrorozvodného zařízení**

OS:ČEZ Distribuce, a. s. IČO:24729035

Par.:2/19

,vedení "UL, Sebužín U Kapličky - kabel NN", jakož i vstu a vjezd oprávněného na předmětné nemovitosti za účelem oprav a údržby tohoto vedení, v rozsahu dle geometrického plánu č. 752-1/2011

Listina **Smlouva o zřízení věcného břemene - úplatná** ze dne 23.03.2012

právní účinky vkladu práva: 11.12.2015

D *Jine Zapisy* - **Bez zápisu**

E *Nabývací tituly a jiné podklady zápisu*
Listina

* **Smlouva o zřízení věcného břemene - úplatná** ze dne: 23.03.2012

V - 1550

* **Smlouva darovací** ze dne: 04.12.2015

V - 9874

Pro: **Statutární město Ústí nad Labem, Velká Hradební 8, č.p.2336**
40001 Ústí nad Labem - Ústí nad Labem-centrum

RČ/IČO 81531

F *Bonitní díly* - **Bez zápisu**

Vyhotoveno v aplikaci Portál KN

Vyhotoveno:2. 1. 2018 9:50
Stav k datu:6. 10. 2017 7:41

Částečný výpis z katastru nemovitostí

Obec: **554804 Ústí nad Labem**

Okres: **3510 Ústí nad Labem**

Kat. území: **746428 Sebužín**

List vlastnictví: **1**

A <i>Oprávněné subjekty (jméno nebo název a adresa)</i>	<i>Identifikátor</i>	<i>Podíl</i>
Vlastnické právo Statutární město Ústí nad Labem, Velká Hradební 8, č.p.2336 40001 Ústí nad Labem - Ústí nad Labem-centrum	81531	1/1

B *Nemovitosti*

Pozemky

<i>Parcela</i>	<i>Výměra[m²]</i>	<i>Druh pozemku</i>	<i>Způsob využití</i>	<i>Způsob ochrany</i>
2/20	185	ostatní plocha	ostat.komunikace	ochranné pásmo vodního zdroje 2.stupně, rozsáhlé chráněné území

B1 *Jiná práva* - **Bez zápisu**

C *Omezení vlastnického práva* - **Bez zápisu**

D *Jine Zapisy* - **Bez zápisu**

E *Nabývací tituly a jiné podklady zápisu*
Listina

* **Smlouva darovací** ze dne: 04.12.2015

V - 9874

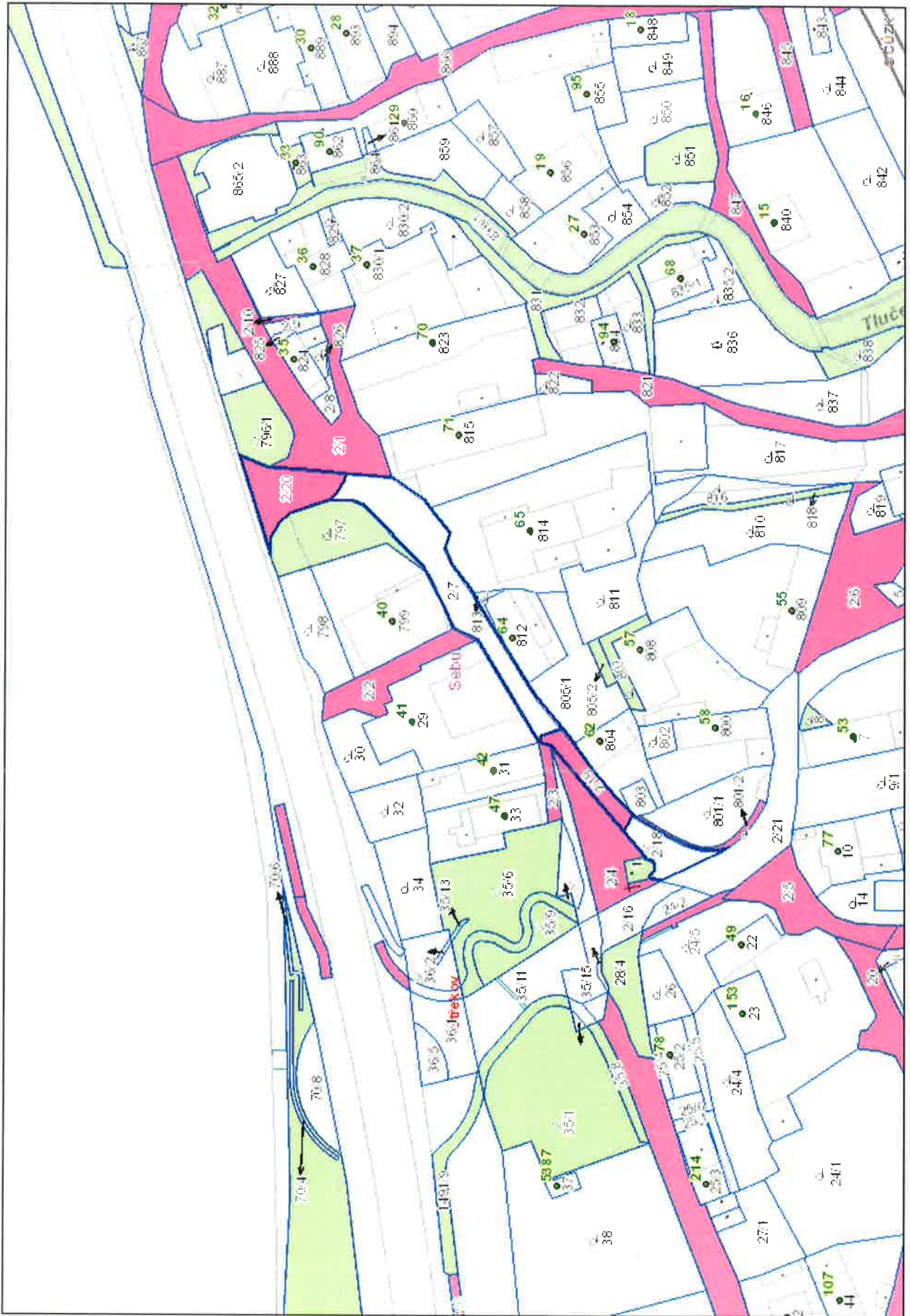
Pro: **Statutární město Ústí nad Labem, Velká Hradební 8, č.p.2336**
40001 Ústí nad Labem - Ústí nad Labem-centrum

RČ/IČO 81531

F *Bonitní díly* - **Bez zápisu**

Vyhotoveno v aplikaci Portál KN

Vyhotoveno:2. 1. 2018 9:50
Stav k datu:6. 10. 2017 7:41







MAGISTRÁT MĚSTA ÚSTÍ NAD LABEM

Velká Hradební 8

PSČ 401 00, schránka 100

ODBOR DOPRAVY A MAJETKU

Váš dopis ze dne
16.11.2017

Evidenční číslo
187228/2017

Číslo jednací
MM/ODM/SEM/87124/2017/Mal

Vyřizuje
J.Málek

Datum
4.12.2017

MmÚ
Odbor dopravy a majetku
Michal Fišer

Věc: Stanovisko k nabytí komunikace a pozemku v k.ú. Sebužín:

Odbor dopravy a majetku jako vlastník dopravní infrastruktury **souhlasí** s:

- nabytím tělesa komunikace III/24721 v délce 0,133 km od 0,000 (křižovatka se silnicí II/261) do km 0,133 (napojení na stávající silnici III/24721 – u kapličky) včetně příslušenství a součástí
- nabytím pozemku p.č. 2/18 o výměře 109 m² a pozemku p.č. 2/7 o výměře 447 m², vše v k.ú. Sebužín od Ústeckého kraje formou darování

Tento souhlas je ovšem vázán na splnění následujících podmínek:

Jelikož před samotným darováním musí být předmětná část silnice vyřazena ze sítě silnic, je nutné, aby byla nejdříve uzavřena smlouva o budoucí darovací smlouvě, na jejímž základě bude část silnice III/24721 vyřazena a až poté je možné uzavřít darovací smlouvu.

S pozdravem

MAGISTRÁT
MĚSTA ÚSTÍ NAD LABEM
ODBOR DOPRAVY A MAJETKU



Ing. Dalibor Dařílek
vedoucí odboru dopravy a majetku

V ý p í s z u s n e s e n í

1. zasedání Majetkové komise
konané dne 9. ledna 2018

1/2018

Nabytí komunikace a pozemků v k. ú. Sebužín

Majetková komise po projednání


A) doporučuje

1. schválit uzavření smlouvy o budoucí darovací smlouvě, na jejímž základě bude část silnice III/24721 vyřazena ze sítě silnic a následně bezúplatné nabytí nemovitostí v k. ú. Sebužín:

- těleso komunikace III/24721 v délce 0,133 km v úseku od 0,000 (křižovatka se silnicí II/261) do km 0,133 (napojení na stávající silnici III/24721 – u kapličky) včetně příslušenství a součástí
- pozemek p. č. 2/18 o výměře 109 m²
- pozemek p. č. 2/7 o výměře 447 m²

do majetku statutárního města Ústí nad Labem.

Michal Fišer
tajemník MK



MAGISTRÁT
MĚSTA ÚSTÍ NAD LABEM
Odbor dopravy a majetku
-11-

V ý p i s z u s n e s e n í

2. jednání Rady města Ústí nad Labem,
konané dne 31. 1. 2018

63/18

Nabytí komunikace a pozemků v k. ú. Sebužín

Rada města po projednání

A) souhlasí

1. s uzavřením smlouvy o budoucí darovací smlouvě, na jejímž základě bude část silnice III/24721 vyřazena ze sítě silnic a s následným bezúplatným nabytím nemovitostí v k. ú. Sebužín:
 - a) těleso komunikace III/24721 v délce 0,133 km v úseku od 0,000 (křižovatka se silnicí II/261) do 0,133 (napojení na stávající silnici III/24721 – u kapličky) včetně příslušenství
 - b) pozemek p. č. 2/18 o výměře 109 m²
 - c) pozemek p. č. 2/7 o výměře 447 m²do majetku statutárního města Ústí nad Labem



Mart
Kancelář

