

MmÚ

Odbor dopravy a majetku

Velká Hradební 8

401 00 Ústí nad Labem

V Ústí nad Labem dne: 22.10.2015

15040

MAGISTRÁT MĚSTA podatelna ÚSTÍ NAD LABEM		čís. dopor.
Došlo:	26. 10. 2015	zpracovatel
Č.j.:		ukl. zn.
Přílohy:		

Dovoluji si vás požádat o převzetí dokončených veřejných komunikací a veřejného osvětlení, včetně pozemků pod nimi do majetku města Ústí nad Labem standartním způsobem, tedy formou bezúplatného převodu.

Jedná se konkrétně o komunikace a veřejné osvětlení vybudované na parcelách č. 899/237, 899/511, 899/510 a 899/536 v k.ú. Skorotice u Ústí nad Labem, které byly vybudovány v souladu se stavebním povolením Č.j.:**MM/OD/SÚ/28999/2011/BaueJ** ze dne 28.3.2011 a Č.j.:**MM/OD/SÚ/53727/2012/BaueJ** ze dne 10.10.2012 a zkolaudovány kolaudačním souhlasem s užíváním stavby Č.j.:**MM/ODM/SÚ/69652/2012/BaueJ**) ze dne 21.12.2012 a kolaudačním souhlasem s užíváním stavby Č.j.:**MM/ODM/SÚ/69653/2012/BaueJ**) ze dne 21.12.2012.

Uvedené komunikace určené k převzetí do majetku města Ústí n.L. již byly pojmenovány usnesením zastupitelstva č. 426/14 ze dne 2.6.2014 a to názvy ulic: „Lísková, Bezinková, K Dubině, Jílová, Trnková“ a již dříve pojmenovaná: „V Lánech“ a jsou umístěny na parcelách určených k převzetí do majetku města Ústí n.L. č. 899/237, 899/511, 899/510 a 899/536, všechny v katastrálním území Skorotice u Ústí nad Labem.

S pozdravem

Petr Ryšavý

VÝPIS Z KATASTRU NEMOVITOSTÍ

prokazující stav evidovaný k datu 22.11.2017 12:35:02

Vyhотовeno bezúplatně dálkovým přístupem pro účel: Správa majetku, č.j.: 22112017 pro Město Ústí nad Labem

Okres: CZ0427 Ústí nad Labem

Obec: 554804 Ústí nad Labem

Kat.území: 748480 Skorotice u Ústí nad Labem

List vlastnictví: 555

V kat. území jsou pozemky vedeny v jedné číselné řadě

A Vlastník, jiný oprávněný	Identifikátor	Podíl
Vlastnické právo Ryšavý Petr, [REDACTED]	[REDACTED]	[REDACTED]

ČÁSTEČNÝ VÝPIS**B Nemovitosti**

Pozemky

Parcela	Výměra [m2]	Druh pozemku	Způsob využití	Způsob ochrany
899/237	715	ostatní plocha	ostatní komunikace	
899/510	1640	ostatní plocha	ostatní komunikace	
899/511	1302	ostatní plocha	ostatní komunikace	
899/536	8414	ostatní plocha	ostatní komunikace	

B1 Jiná práva - Bez zápisu**C Omezení vlastnického práva**

Typ vztahu

Oprávnění pro

Povinnost k

o Věcné břemeno (podle listiny)

za účelem strpět vedení a provozování vodovodního a kanalizačního řadu, jakož i vstup a vjezd na předmětné nemovitosti za účelem údržby, oprav a odstranění havárií na vodovodním a kanalizačním řadu

Severočeská vodárenská společnost a.s., Přítkovská 1689/14, Trnovany, 41501 Teplice, RČ/IČO: 49099469	Parcela: 899/510	V-510/2013-510
	Parcela: 899/511	V-510/2013-510
	Parcela: 899/536	V-510/2013-510

Listina Smlouva o zřízení věcného břemene - úplatná ze dne 08.02.2013. Právní účinky vkladu práva ke dni 15.02.2013.

V-510/2013-510

Pořadí k datu podle právní úpravy účinné v době vzniku práva

o Věcné břemeno (podle listiny)

za účelem strpění vedení a provozování vodovodního a kanalizačního řadu, jakož i vstupu a vjezdu za účelem údržby, oprav a odstranění havárií na vodovodním a kanalizačním řadu

Severočeská vodárenská společnost a.s., Přítkovská 1689/14, Trnovany, 41501 Teplice, RČ/IČO: 49099469	Parcela: 899/237	V-1611/2013-510
---	------------------	-----------------

Listina Smlouva o zřízení věcného břemene - úplatná ze dne 02.05.2013. Právní účinky vkladu práva ke dni 06.05.2013.

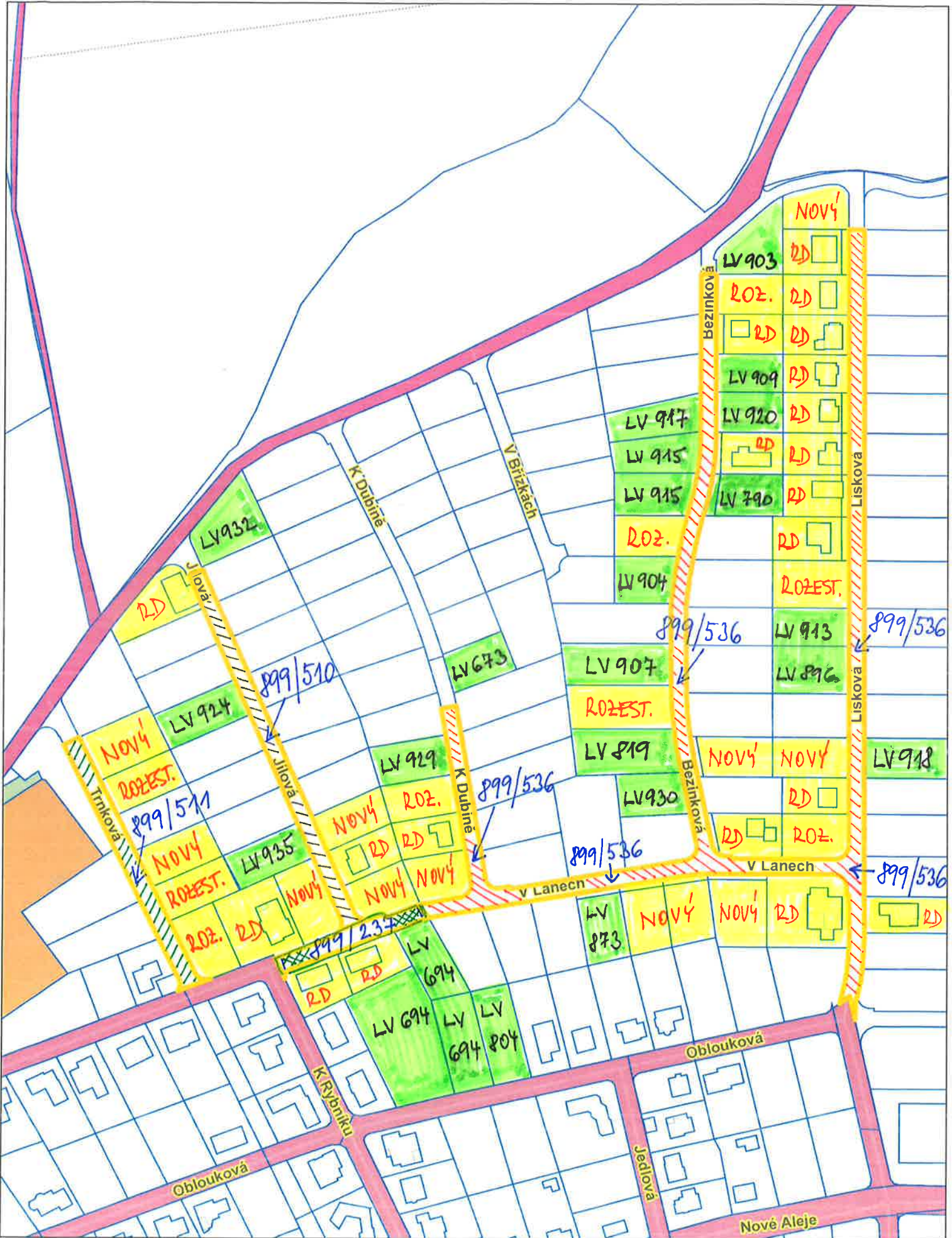
V-1611/2013-510

Pořadí k datu podle právní úpravy účinné v době vzniku práva

o Věcné břemeno (podle listiny)

spočívající v právu zřídít a provozovat plynárenské zařízení včetně jeho příslušenství, právu vstupovat a vjíždět v souvislosti se zřízením, stavebními úpravami, opravami a provozováním distribuční soustavy a plynovodních přípojek, v rozsahu dle geometrického plánu č. 978-38/2013

Nemovitosti jsou v územním obvodu, ve kterém vykonává státní správu katastru nemovitostí ČR Katastrální úřad pro Ústecký kraj, Katastrální pracoviště Ústí nad Labem, kód: 510.











MAGISTRÁT MĚSTA ÚSTÍ NAD LABEM

Velká Hradební 8

PSČ 401 00, schránka 100

ODBOR DOPRAVY A MAJETKU


Váš dopis značky/ze dne	Evidenční číslo	Naše značka	Vyřizuje	Datum
3.11.2015	157026/15	MM/ODM/ÚP/65283/2015/FriK	Frišová/461	9.11.2015

Magistrát města Ústí nad Labem
Odbor dopravy a majetku
Ing. Röhrlová Romana
Velká Hradební 8
401 00 Ústí nad Labem

Věc: Stanovisko k záměru bezúplatného nabytí pozemků v k.ú. Skorotice u Ústí nad Labem

Odbor dopravy a majetku Magistrátu města Ústí nad Labem jako majetkový správce místní komunikace **souhlasí** se záměrem bezúplatného nabytí pozemků p.č. 899/237, 899/511, 899/510, 899/536 k.ú. Skorotice u Ústí nad Labem do vlastnictví Statutárního města Ústí nad Labem.

S pozdravem


Ing. Dalibor Dařílek
vedoucí odboru dopravy a majetku

MAGISTRÁT
MĚSTA ÚSTÍ NAD LABEM



Vaše značka	Evidenční č. 158478/2015	Vyřizuje/linka Poleník/1247	Datum 11. listopadu 2015
--------------------	------------------------------------	---------------------------------------	------------------------------------

Věc : Stanovisko k nabytí pozemků formou darování

Na základě Vaší žádosti ze dne 3.11.2015, týkající se záměru nabytí pozemků p.č. 899/237, p.č. 899/511, p.č. 899/510 a p.č. 899/536 v k.ú. Skorotice u Ústí nad Labem do majetku Statutárního města Ústí nad Labem formou darování Vám sdělujeme, že k nabytí výše uvedených pozemků včetně příslušenství, tj. dokončených veřejných komunikací a veřejného osvětlení do majetku města **nemáme námitek**.

V případě nabytí VO do majetku města dojde z důvodu zvýšení počtu světelných bodů ke zvýšení platby za provoz a správu VO včetně elektrické energie o 5 917,- Kč měsíčně (tj. 71 004,- Kč ročně) včetně DPH. (ceny roku 2014).

S pozdravem

MAGISTRÁT


PhDr. Jana Müllerová, PhD.
vedoucí odboru ŠKSS

Magistrát města Ústí nad Labem
Odbor dopravy a majetku
--- z d e ---



ODBOR ROZVOJE MĚSTA

ODM
Ing. Romana Röhlová
- Zde -

VÁŠ DOPIS ZNAČKY/ZE DNE

EVID. Č.

NAŠE ZNAČKA
ORM/OPRI/M/138/15

VYŘIZUJE/ LINKA
Ing. Hana Šedá

V ÚSTÍ NAD LABEM
3.12.2015

Stanovisko ORM/OPRI k nabytí pozemkových parcel č. 899/237, 899/511, 899/510 a 899/536 v k.ú. Skorotice u Ústí nad Labem včetně příslušenství, tj. dokončených veřejných komunikací a veřejného osvětlení, formou darování do majetku Statutárního města Ústí nad Labem. Jedná se o ulice Lísková, Bezinková, K Dubině, Jílová, Trnková, V Lánech:

- **K nabytí výše uvedených pozemkových parcel sdělujeme, že se v daném území připravuje realizace stavby „Dostavba kanalizačního systému městské části Božtěšice a Skorotice“. Pozemek p.č. 899/511 v k.ú. Skorotice u Ústí nad Labem patří mezi dotčené pozemky této připravované stavby. Dle výkresové dokumentace je zde navrženo budoucí zařízení kanalizační stoky H4 (viz přehledná situace stavby). Na stavbu kanalizace je vydáno pravomocné stavební povolení, jinak nemáme za přípravu a realizaci investic další připomínky.**

MAGISTRÁT

Ing. Eva Sartnerová
vedoucí Odboru rozvoje města
Magistrátu města Ústí nad Labem

(5)

MAGISTRÁT MĚSTA ÚSTÍ NAD LABEM

ODBOR DOPRAVY A MAJETKU

Velká Hradební 8

PSČ 401 00, schránka 100

Vyřizuje : Bauerová Jana

Tel.č. : [REDACTED]

E-mail [REDACTED]

Ústí nad Labem : 3.1.2019

Č. j. : MMUL/ODM/SÚ/302108/2018/BaueJ

Ev.č. : 1591/2019

U S N E S E N Í

Výroková část:

Magistrát města Ústí nad Labem, odbor dopravy a majetku, jako speciální stavební úřad pro stavby komunikací v souladu s ust. § 15 odst. 1 písm. c) zákona č. 183/2006 Sb., o územním plánování a stavebním řádu, ve znění pozdějších předpisů (dále jen stavební zákon) a ust. § 40 odst. 4 písm. a) zákona č. 13/1997 Sb., o pozemních komunikacích, ve znění pozdějších předpisů (dále jen zákon o pozemních komunikacích), jako speciální stavební úřad obecního úřadu obce s rozšířenou působností ve věcech silnic II. a III. třídy, místních komunikací a veřejně přístupných účelových komunikací, rozhodl dne 3.1.2019 podle § 39 odst. 2 ve spojení s § 36 zákona č. 500/2004 Sb., správní řád, v řízení o žádosti stavebníka

Petr Ryšavý, nar. [REDACTED], kterého zastupuje [REDACTED] (dále jen "stavebník")

o vydání stavebního povolení na stavbu :

„Skorotice – 5. a 6. etapa“

pro objekty :

SO 101 Komunikace a zpevněné plochy - větev 6 (5. etapa)

SO 101 Komunikace a zpevněné plochy – ul. K Dubině (6. etapa)

SO 102 Komunikace a zpevněné plochy – ul. V Břízkách (6. etapa)

(dále jen "stavba") na pozemku parc. č. 899/1, 899/370, 899/545, 40/1, 899/531, 899/537 v katastrálním území Skorotice u Ústí nad Labem

t a k t o :

Lhůta k doplnění žádosti o vydání stavebního povolení, stanovená do 31.12.2018 ve výzvě k doplnění žádosti ze dne 4.10.2018 pod č.j. MMUL/ODM/SÚ/244661/2018/BaueJ

se prodlužuje do 31.3.2019.

Odůvodnění:

Ve shora uvedené věci bylo k žádosti ze dne 14.9.2018 zahájeno stavební řízení. Jelikož předložená žádost spolu s přílohami neposkytovala dostatečný podklad pro posouzení navrhované stavby, vyzval zdejší speciální stavební úřad stavebníka, aby ve lhůtě nejpozději do 31.12.2018 předloženou žádost o vydání stavebního povolení doplnil o chybějící doklady a současně podle § 64 odst. 1 písm. a) zákona č. 500/2004 Sb., správní řád, řízení přerušil. Dne 31.12.2018 byla zdejšímu speciálnímu stavebnímu úřadu doložena žádost zástupce stavebníka o prodloužení lhůty k doložení chybějících dokladů do 31.3.2019.

Po přezkoumání žádosti a s přihlédnutím k tomu, že doložení všech dokladů je časově náročné, rozhodl správní orgán tak, jak je uvedeno ve výroku tohoto usnesení.

Poučení účastníků:

Proti tomuto usnesení lze podat do 15 dnů ode dne jeho doručení odvolání ke Krajskému úřadu Ústeckého kraje, prostřednictvím odboru dopravy a majetku Magistrátu města Ústí nad Labem.

Odvolání se podává s potřebným počtem stejnopisů tak, aby jeden stejnopis zůstal správnímu orgánu a aby každý účastník dostal jeden stejnopis.

Pokud nebylo toto usnesení doručeno poštovním doručovatelem přímo do vlastních rukou, ale v souladu s § 24 odst. 1 správního řádu bylo uloženo k vyzvednutí na poště, potom se za den doručení považuje 10 (desátý) den od tohoto uložení, nikoli až následné, skutečné převzetí usnesení po uplynutí této desetidenní lhůty a to i za předpokladu, že Vám tato písemnost byla následně (po úložní lhůtě) doručena do Vaší poštovní schránky (schránka adresáta). Lhůta pro případné odvolání se v tomto případě nezapočítává od skutečného převzetí předmětného usnesení, ale již od jedenáctého dne uložení písemnosti na poště.

Odvolání proti tomuto usnesení nemá dle ust. § 76 odst. 5 zákona č. 500/2004 Sb., správní řád, odkladný účinek.

Ing. Dalibor Dařílek v.r.
vedoucí odboru dopravy a majetku

Za správnost vyhotovení : Jana Bauerová

Doručí se :

Petr Ryšavý
prostřednictvím

MAGISTRÁT MĚSTA ÚSTÍ NAD LABEM

ODBOR DOPRAVY A MAJETKU

Velká Hradební 8

PSČ 401 00, schránka 100

Vyřizuje : Bauerová Jana

Tel.č. : [REDACTED]

E-mail [REDACTED]

Ústí nad Labem : 4.10.2018

Č. j. : MMUL/ODM/SÚ/244661/2018/BaueJ

Ev.č. : 166918/2018

„Skorotice – 5. a 6. etapa“

Výzva k doplnění žádosti

Magistrát města Ústí nad Labem, odbor dopravy a majetku, obdržel dne 14.9.2018 žádost stavebníka

Petr Rvšavý, [REDACTED], kterého zastupuje [REDACTED] (dále jen "stavebník")

o vydání stavebního povolení na stavbu :

„Skorotice – 5. a 6. etapa“

pro objekty :

SO 101 Komunikace a zpevněné plochy - větev 6 (5. etapa)

SO 101 Komunikace a zpevněné plochy – ul. K Dubině (6. etapa)

SO 102 Komunikace a zpevněné plochy – ul. V Břízkách (6. etapa)

(dále jen "stavba") na pozemku parc. č. 899/1, 899/370, 899/545, 40/1, 899/531, 899/537 v katastrálním území Skorotice u Ústí nad Labem.

Uvedeným dnem bylo zahájeno stavební řízení.

Magistrát města Ústí nad Labem, odbor dopravy a majetku, jako speciální stavební úřad pro stavby komunikací v souladu s ust. § 15 odst. 1 písm. c) zákona č. 183/2006 Sb., o územním plánování a stavebním řádu, ve znění pozdějších předpisů (dále jen „stavební zákon“) a ustanovení § 40 odst. 4 písm. a) zákona č. 13/1997 Sb., o pozemních komunikacích, ve znění pozdějších předpisů (dále jen „zákon o pozemních komunikacích“), jako speciální stavební úřad obecního úřadu obce s rozšířenou působností ve věcech silnic II. a III. třídy, místních komunikací a veřejně přístupných účelových komunikací, Vás v souladu s ustanovením § 45 odst. 2 zákona č. 500/2004 Sb., správní řád,

v y z ý v á

k odstranění nedostatků žádosti, tj. doložení zejména :

1. Projektovou dokumentaci – 5. a 6. etapa

- a) 2 x Průvodní zprávu, ověřenou autorizovaným projektantem pro dopravní stavby
- b) 2 x Souhrnnou technickou zprávu, ověřenou autorizovaným projektantem pro dopravní stavby

- c) 2 x Přehlednou situaci stavby v měř. 1:1000, ověřenou autorizovaným projektantem pro dopravní stavby
- d) 2 x Koordinační situaci stavby v měř. 1:250, ověřenou autorizovaným projektantem pro dopravní stavby
- e) 2 x Záborový elaborát na podkladě aktuální katastrální mapy v měř. 1:250, ověřený autorizovaným projektantem pro dopravní stavby
- f) 2 x Zásady organizace výstavby, ověřené autorizovaným projektantem pro dopravní stavby
- g) 2 x Soupis prací a dodávek
- h) 2 x Orientační rozpočet

2. Projektovou dokumentaci stavebního objektu – 5. etapa (SO 101)

- a) 2 x Situaci stavby v měř 1:250 na podkladě aktuální katastrální mapy, se zakreslením uličních vpustí pro odvádění dešťových vod, ověřenou autorizovaným projektantem pro dopravní stavby
- b) 2 x Příčné řezy místa pro přecházení ve staničení km 0,010 a ve staničení km 0,525 v měř. 1:100, ověřené autorizovaným projektantem pro dopravní stavby
- c) 2 x Rozhledové poměry (začátek úseku a konec úseku komunikace – připojení k ul. Lísková) v měř. 1:250, ověřené autorizovaným projektantem pro dopravní stavby a ověřené Policií ČR, KŘ-DI Ústí nad Labem
- d) 2 x výkres dopravního značení, ověřený autorizovaným projektantem pro dopravní stavby, odsouhlasený Policií ČR, KŘ-DI Ústí nad Labem
- e) 2 x Výměry bourací práce v měř. 1:250, ověřené autorizovaným projektantem pro dopravní stavby
- f) 2 x Výměry nový stav v měř. 1:250, ověřené autorizovaným projektantem pro dopravní stavby
- g) 2 x Kubaturový list, ověřený autorizovaným projektantem pro dopravní stavby
- h) 2 x projektovou dokumentaci pro objekt „Dešťová kanalizace“, ověřenou autorizovaným projektantem pro vodohospodářské stavby a odsouhlasenou společností Severočeské vodovody a kanalizace, a.s. (územním rozhodnutím o umístění výše uvedené stavby ze dne 5.2.2018 pod č.j. MMUL/SO/S/13936/2018/LaJ byla povolena pouze splašková kanalizace a nikoliv dešťová kanalizace a dle podmínky č. 11 citovaného územního rozhodnutí navrhovanou kanalizační stokou budou odváděny pouze splaškové odpadní vody, dešťové vody z komunikace a jednotlivých pozemků budou likvidovány jiným způsobem (SčVK, a.s. ze dne 24.2.2016 pod zn. O16610032198/OTPCUL/Ba)
- i) do Technické zprávy na str. 7 v odst. 2.8 ODVODNĚNÍ doplnit celkový počet uličních vpustí a údaj o tom, že dešťová voda z uličních vpustí bude dále svedena do dešťové kanalizace
- j) v Technické zprávě odstranit rozpor v odst. 2.8 ODVODNĚNÍ na str. 7 (uliční vpusti) a odst. 2 TECHNICKÉ ŘEŠENÍ na str. 5 (horské vpusti)
- k) Technickou zprávu doplnit o odst. DOPRAVNÍ ZNAČENÍ (svislé a vodorovné) a odst. INŽENÝRSKÉ SÍTĚ (výskyt sítí v zájmové lokalitě) – tyto údaje zcela chybí

3. Projektovou dokumentaci stavebního objektu – 6. etapa (SO 101 a SO 102)

- a) 2 x Situaci stavby SO 101 (ul. K Dubině) v měř 1:250, na podkladě aktuální katastrální mapy, se zakreslením uličních vpustí pro odvádění dešťových vod, ověřenou autorizovaným projektantem pro dopravní stavby
- b) 2 x Situaci stavby SO 102 (ul. V Břízkách) v měř 1:250, na podkladě aktuální katastrální mapy, se zakreslením uličních vpustí pro odvádění dešťových vod, ověřenou autorizovaným projektantem pro dopravní stavby
- c) 2 x Příčné řezy místa pro přecházení SO 101 (ul. K Dubině) v měř. 1:100, ověřené autorizovaným projektantem pro dopravní stavby
- d) 2 x Příčné řezy místa pro přecházení SO 102 (ul. V Břízkách) v měř. 1:100, ověřené autorizovaným projektantem pro dopravní stavby
- e) 2 x Rozhledové poměry začátku úseku SO 101 (ul. K Dubině) – připojení k místní komunikaci ul. Polní, v měř. 1:250, ověřené autorizovaným projektantem pro dopravní stavby a ověřené Policií ČR, KŘ-DI Ústí nad Labem
- f) 2 x Rozhledové poměry začátku úseku SO 102 (ul. V Břízkách) – připojení k místní komunikaci ul. Polní, v měř. 1:250, ověřené autorizovaným projektantem pro dopravní stavby a ověřené Policií ČR, KŘ-DI Ústí nad Labem

- g) 2 x výkres dopravního značení, ověřený autorizovaným projektantem pro dopravní stavby, odsouhlasený Policií ČR, KŘ-DI Ústí nad Labem
- h) 2 x Výměry bourací práce v měř. 1:250, ověřené autorizovaným projektantem pro dopravní stavby
- i) 2 x Výměry nový stav v měř. 1:250, ověřené autorizovaným projektantem pro dopravní stavby
- j) 2 x Kubaturový list, ověřený autorizovaným projektantem pro dopravní stavby
- k) 2 x projektovou dokumentaci pro objekt „Dešťová kanalizace“, ověřenou autorizovaným projektantem pro vodohospodářské stavby a odsouhlasenou společností Severočeské vodovody a kanalizace, a.s. (územním rozhodnutím o umístění výše uvedené stavby ze dne 5.2.2018 pod č.j. MMUL/SO/S/13936/2018/LaJ byla povolena pouze splašková kanalizace a nikoliv dešťová kanalizace a dle podmínky č. 11 citovaného územního rozhodnutí navrhovanou kanalizační stokou budou odváděny pouze splaškové odpadní vody, dešťové vody z komunikace a jednotlivých pozemků budou likvidovány jiným způsobem (SčVK, a.s. ze dne 24.2.2016 pod zn. O16610032198/OTPCUL/Ba)
- l) do Technické zprávy na str. 7 v odst. 2.8 ODVODNĚNÍ doplnit celkový počet uličních vpustí zvláště u SO 101 a SO 102 a údaj o tom, že dešťová voda z uličních vpustí bude dále svedena do dešťové kanalizace
- m) v Technické zprávě odstranit rozpor v odst. 2.8 ODVODNĚNÍ na str. 7 (uliční vpusti) a odst. 2 TECHNICKÉ ŘEŠENÍ na str. 5 (horské vpusti)
- n) Technickou zprávu doplnit o odst. DOPRAVNÍ ZNAČENÍ (svislé a vodorovné) a odst. INŽENÝRSKÉ SÍTĚ (výskyt sítí v zájmové lokalitě) – tyto údaje zcela chybí
- 4. plnou moc pro zastupování ve stavebním řízení
- 5. pravomocné povolení (rozhodnutí) připojení nově budované komunikace SO 101 (ul. K Dubině) k místní komunikaci ul. Polní na poz.p.č. 40/1 v k.ú. Skorotice u Ústí nad Labem, které vydá silniční správní úřad odboru dopravy a majetku Magistrátu města Ústí nad Labem
- 6. pravomocné povolení (rozhodnutí) připojení nově budované komunikace SO 102 (ul. V Břízkách) k místní komunikaci ul. Polní na poz.p.č. 40/1 v k.ú. Skorotice u Ústí nad Labem, které vydá silniční správní úřad odboru dopravy a majetku Magistrátu města Ústí nad Labem
- 7. stanovení dopravního značení (místní úpravu), které vydá odbor dopravy a majetku Magistrátu města Ústí nad Labem
- 8. souhlas podle § 15 stavebního zákona, který vydá stavební odbor Magistrátu města Ústí nad Labem
- 9. závazné stanovisko k trvalému odnětí půdy ze zemědělského půdního fondu na p.p.č. 899/1, 899/370, 899/531, 899/537 v katastrálním území Skorotice u Ústí nad Labem, které vydá odbor životního prostředí Magistrátu města Ústí nad Labem
- 10. souhlas vlastníků pozemků dotčených stavbou dle § 110 odst. 2 písm a) stavebního zákona - souhlas s navrhovaným stavebním záměrem musí být vyznačen na situačním výkresu dokumentace, nebo projektové dokumentace, a tento souhlas musí být bez podmínek, v případě podmínek doložit smlouvy o právu provedení stavby
- 11. závazné souhlasné stanovisko HZS Ústeckého kraje, se sídlem v Ústí nad Labem – doloženo závazné stanovisko pouze k vodovodnímu řadu a kanalizaci
- 12. vyjádření společnosti TETA, s.r.o. – tomuto vyjádření skončila platnost ke dni 15.7.2017
- 13. vyjádření společnosti ELTODO OSVĚTLENÍ, s.r.o. (dříve ELTODO – CITELUM, s.r.o.) – tomuto vyjádření skončila platnost ke dni 2.3.2017
- 14. ČEZ Distribuce, a.s. – souhlas s činností v ochranném pásmu, viz. vyjádření této společnosti ze dne 13.9.2018
- 15. vyjádření společnosti TelcoPro Services, a.s. – pro 5. etapu (doloženo vyjádření pouze pro 6. etapu)
- 16. vyjádření společnosti GridServices, s.r.o.
 - a) k výskytu sítí
 - b) ke stavebnímu řízení
- 17. vyjádření společnosti Severočeské vodovody a kanalizace, a.s.
 - a) k výskytu sítí
 - b) k projektové dokumentaci ke stavebnímu řízení

18. závazné souhlasné stanovisko silničního správního úřadu odboru dopravy a majetku Magistrátu města Ústí nad Labem
19. vyjádření oddělení údržby majetku odboru dopravy a majetku Magistrátu města Ústí nad Labem

a k odstranění nedostatků stanovil lhůtu na doplnění do 31.12.2018.

Současně s výzvou usnesením stavební řízení dle ust. § 64 odst. 1 písm. a) zákona č. 500/2004 Sb., správní řád, přerušil. V řízení bude pokračováno, jakmile odpadne překážka, pro kterou bylo řízení přerušeno (§ 65 odst. 2 správního řádu).

Ing. Dalibor Dařílek v.r.
vedoucí odboru dopravy a majetku

Za správnost vyhotovení : Jana Bauerová

Doručí se :

Petr Ryšavý
prostřednictvím

DNE 06. 10. 2016

MAGISTRÁT MĚSTA ÚSTÍ NAD LABEM

ODBOR DOPRAVY A MAJETKU



Velká Hradební 8

PSČ 401 00, schránka 100

Vyřizuje: Ing. Jiří Hladík

Tel. č.:

E-mail:

ROZHODNUTÍ

Č.j.: MM/ODM/SÚ/69495/2016/HlaJ

V Ústí nad Labem 3. 10. 2016

E.č.: 160539

Odbor dopravy a majetku Magistrátu města Ústí nad Labem jako příslušný silniční správní úřad ve věcech místních komunikací dle § 40 odst. 5 písm. b) zákona č. 13/1997 Sb., o pozemních komunikacích, ve znění pozdějších změn a doplňků, a v souladu s ustanovením § 61 zákona č. 128/2000 Sb., o obcích, ve znění pozdějších změn a doplňků,

VYHOVUJE

žádosti, kterou dne 27. 6. 2016 podal pan Petr Ryšavý, datum narození [redacted], zastoupený na základě plné moci ze dne 15. 4. 2016 firmou VARIA s.r.o. - inženýrská činnost a provádění staveb, [redacted] se sídlem Ústí nad Labem-centrum, [redacted]

POVOLUJE,

v souladu s ustanovením § 10 odst. 1 zákona č. 13/1997 Sb., o pozemních komunikacích, ve znění pozdějších změn a doplňků, připojení p.p.č. 899/531 a p.p.č. 899/537 v k.ú. Skorotice u Ústí nad Labem, které jsou dle výpisu z katastru nemovitostí ze dne 29. 6. 2016 ve vlastnictví žadatele, k místní komunikaci ul. Polní (p.p.č. 40/1) v k.ú. Skorotice u Ústí nad Labem, z důvodu napojení obslužných komunikací ul. K Dubině a ul. V Břízkách.

Pro toto připojení se v souladu s ustanovením § 12 vyhlášky č. 104/1997 Sb., kterou se provádí zákon o pozemních komunikacích, ve znění pozdějších změn a doplňků, stanovují tyto závazné podmínky:

1. Připojení p.p.č. 899/531 a p.p.č. 899/537 v k.ú. Skorotice u Ústí nad Labem k místní komunikaci ul. Polní (p.p.č. 40/1) v k.ú. Skorotice u Ústí nad Labem se povoluje TRVALE.
2. Předložené rozhledové poměry jsou v souladu s ustanovením § 12 odst. 1 vyhlášky č. 104/1997 Sb., kterou se provádí zákon o pozemních komunikacích, ve znění pozdějších změn a doplňků.
3. Šířka sjezdu musí umožňovat vozidlům plynulé odbočení z pozemní komunikace. Poloměr napojovacího oblouku musí činit min. 3,0 m pro osobní automobily, min. 9,0 m pro nákladní automobily a min. 12,0 m pro návěsové soupravy.
4. Sjezd musí být vybudován jako zpevněný se snadno čistitelným vozovkovým krytem. Konstrukce sjezdu musí vyhovovat předpokládanému zatížení dopravou.

5. Stavební uspořádání sjezdu musí být takové, aby se zabránilo stékání srážkové vody na přilehlou komunikaci a jejímu znečištění a naopak. V případě nutnosti musí být provedeno samostatné odvodnění.
6. Jestliže je součástí sjezdu propustek, musí mít nejméně tyto jmenovité světlosti trub:
 - a) 400 mm pro délku propustku do 6,0 m
 - b) 600 mm pro délku propustku od 6,0 m do 10,0 m a pro délku propustku přes 10 m při sklonu propustku nad 2 %
 - c) 800 mm pro délku propustku přes 10,0 m při sklonu propustku do 2 %.
7. Vlastník sjezdu musí zajišťovat řádnou údržbu celého připojení včetně propustku.
8. O vydání stanoví místní úpravy provozu na pozemních komunikacích bude požádán odbor dopravy a majetku Magistrátu města Ústí nad Labem dle zákona č. 361/2000 Sb, o provozu na pozemních komunikacích, ve znění pozdějších změn a doplňků.
9. K připojení byl dán souhlas Policie České republiky, Krajského ředitelství Policie Ústeckého kraje, Dopravního inspektorátu Ústí nad Labem (KRPU-64212/ČJ-2016-041006) dne **24. 5. 2016** s těmito podmínkami:
 - a) Dopravní řešení bude realizováno dle předložené dokumentace.
 - b) V rozhledových polích křižovatek vyznačených v PD této stavby nesmí být žádné předměty vyšší než 70 cm. Při plánování napojení a zástavby dotčených pozemků – p.p.č. 899/466, 899/467, 899/477 a 899/498 musí být řešeno s ohledem na zajištění rozhledových poměrů přilehlých křižovatek.
10. K připojení byl dán souhlas vlastníka pozemní komunikace dne **30. 9. 2016** s těmito podmínkami:
 - a) Úsek místní komunikace ul. Polní (p.p.č. 40/1) v k.ú. Skorotice u Ústí nad Labem bude důkladněji opraven v úseku mezi komunikacemi ul. V Břízkách a ul. K Dubině tak, aby umožňoval bezpečný a bezproblémový příjezd jak obyvatelům, tak svozovým vozům komunálního odpadu, vozidlům zdravotní záchranné služby nebo vozidlům hasičského záchranného sboru.
 - b) Žadatel zajistí geodetické zaměření hranic p.p.č. 40/1 v k.ú. Skorotice u Ústí nad Labem.
 - c) Žadatel upraví stávající povrch dotčeného úseku místní komunikace a rozšíří ho na min. šířku 6,0 m.
 - d) Žadatel rozprostře a zhutní nosné podkladové vrstvy ze šterkodrtě 0/63 o mocnosti 30 – 40 cm. Nosná podkladová vrstva bude mít modul přetvárnosti minimálně 80 MPa (bude prokázáno statickou zatěžkávací zkouškou).
 - e) Bude položena a zaválcována krycí vrstva z „frézovanky“ o minimální šířce 5,5 m.
 - f) Odvodnění zůstane stávající, tj. příčným sklonem do sousedních luk (p.p.č. 318/5 v k.ú. Skorotice u Ústí nad Labem – vlastnictví žadatele).

Odůvodnění:

Na základě žádosti, kterou dne 27. 6. 2016 podal pan Petr Ryšavý, datum narození [REDAKCE] místo trvalého pobytu [REDAKCE] zastoupený na základě plné moci ze dne 15. 4. 2016 firmou V A R I A s.r.o. - inženýrská činnost a provádění staveb, [REDAKCE] se sídlem Ústí nad Labem-centrum, [REDAKCE] bylo povoleno připojení p.p.č. 899/531 a p.p.č. 899/537 v k.ú. Skorotice u Ústí nad Labem, které jsou dle výpisu z katastru nemovitostí ze dne 29. 6. 2016 ve vlastnictví žadatele, k místní komunikaci ul. Polní (p.p.č. 40/1) v k.ú. Skorotice u Ústí nad Labem, z důvodu napojení obslužných komunikací ul. K Dubině a ul. V Břízkách, a to za podmínek stanovených ve výroku tohoto rozhodnutí.


Protože byly zároveň splněny zákonné podmínky pro vydání tohoto rozhodnutí, k připojení byl dán souhlas vlastníka pozemní komunikace dne **30. 9. 2016** a souhlas Policie České republiky KRPU-64212/ČJ-2016-041006 dne **24. 5. 2016**, bylo rozhodnuto o povolení.

Účastníci řízení: Petr Ryšavý
Statutární město Ústí nad Labem

Poučení:

Proti tomuto rozhodnutí lze podat odvolání do 15-ti dnů ode dne jeho doručení k odboru dopravy a silničního hospodářství Krajského úřadu Ústeckého kraje a to podáním učiněným u zdejšího odboru. Odvolání se podává v souladu s ust. § 82 odst. 2 zákona č. 500/2004 Sb., správní řád, s potřebným počtem stejnopisů tak, aby jeden stejnopis zůstal správnímu orgánu, a aby každý účastník dostal jeden stejnopis. Nepodá-li účastník potřebný počet stejnopisů, vyhotoví je správní orgán na náklady účastníka.

Pokud nebylo toto rozhodnutí doručeno poštovním doručovatelem přímo do vlastních rukou, ale v souladu s § 24 odst. 1 správního řádu bylo uloženo k vyzvednutí na poště, potom se za den doručení považuje 10 (desátý) den od tohoto uložení, nikoli až následné, skutečné převzetí rozhodnutí po uplynutí této desetidenní lhůty a to i za předpokladu, že Vám tato písemnost byla následně (po úložní lhůtě) doručena do Vaší poštovní schránky (schránka adresáta). Lhůta pro případné odvolání se v tomto případě nezapočítává od skutečného převzetí předmětného rozhodnutí, ale již od jedenáctého dne uložení písemnosti na poště.



Ing. Dalibor Dařílek, v.r.
vedoucí odboru dopravy a majetku

Za správnost vyhotovení:
Ing. Jiří Hladík

Účastníci řízení:

Statutární město Ústí nad Labem, zastoupené vedoucím oddělení údržby majetku odboru dopravy a majetku

Petr Ryšavý

V A R I A s.r.o. - inženýrská činnost a provádění staveb

Dotčený orgán státní správy:

Policie ČR – Krajské ředitelství policie Ústeckého kraje - Dopravní inspektorát Ústí nad Labem

Na vědomí:

Úřad městského obvodu Ústí nad Labem – město

V ý p í s z u s n e s e n í

3. zasedání Majetkové komise

konané dne 11. února 2019

47/2018

Darování pozemků v k. ú. Skorotice u Ústí n. L. včetně příslušenství

Majetková komise po projednání

A) doporučuje

1. schválit darování pozemků
 - a) p. č. 899/237 o výměře 715 m², ost. plocha - ost. komunikace,
 - b) p. č. 899/510 o výměře 1 640 m², ost. plocha - ost. komunikace,
 - c) p. č. 899/511 o výměře 1 302 m², ost. plocha - ost. komunikace,
 - d) p. č. 899/536 o výměře 8 414 m², ost. plocha - ost. komunikace,vše v k. ú. Skorotice u Ústí nad Labem včetně staveb komunikací a jejich součástí a příslušenství (zařízení veřejného osvětlení) od pana Petra Ryšavého, [REDACTED], do vlastnictví statutárního města Ústí nad Labem za podmínky, že stavby komunikací včetně součástí a příslušenství budou předány bez závad.

Michal Fišer
tajemník MK

[REDACTED]

[REDACTED]

V ý p i s z u s n e s e n í

9. jednání Rady města Ústí nad Labem,
konané dne 11. 3. 2019

208/9R/19

Darování pozemků v k. ú. Skorotice u Ústí n. L. včetně příslušenství

Rada města po projednání

A) souhlasí

1. s darováním pozemků

a) p. č. 899/237 o výměře 715 m², ost. plocha - ost. komunikace

b) p. č. 899/510 o výměře 1 640 m², ost. plocha - ost. komunikace

c) p. č. 899/511 o výměře 1 302 m², ost. plocha - ost. komunikace

d) p. č. 899/536 o výměře 8 414 m², ost. plocha - ost. komunikace

v k. ú. Skorotice u Ústí nad Labem včetně staveb komunikací a jejich součástí a příslušenství (zařízení veřejného osvětlení) od pana Petra Ryšavého, [REDACTED], do vlastnictví statutárního města Ústí nad Labem za podmínky, že stavby komunikací včetně součástí a příslušenství budou předány bez závad

B) ukládá

1. Ing. Pavlu Tošovskému, náměstkovi primátora

a) předložit návrh dle bodu A) tohoto usnesení Zastupitelstvu města Ústí nad Labem

T: 31. 12. 2019



[REDACTED]
Bc. Dana Gloserová
Kancelář primátora MmÚ

