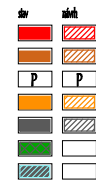


STUDIE VYUŽITÍ OKOLÍ JEZERA MILADA


ÚZEMNÍ STUDIE
ATELIER CHARVÁT, s.r.o.
P.H.A., spol. s r.o.
12/2009

LEGENDA

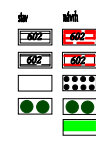
ZASTAVITELNÉ PLOCHY
OBYTNÉ ÚZEMÍ
PLOCHY VYBAVENOSTI
PLOCHY PARKOVIŠŤ
REKREAČNÍ ÚZEMÍ
PRODUKČNÍ ÚZEMÍ
REKULTIVACE SKLÁDKY
PLAVSTĚ POPLUKU



NEZASTAVITELNÉ PLOCHY
LESNICKÁ ZELENĚ
GOLFOVÉ HRÁŠTĚ
REKREAČNÍ ZELENĚ
OSTATNÍ ZELENĚ
OTEVŘENÁ KRAJINA
REKREAČNÍ PLOCHY
VODNÍ PLOCHY A TOKY



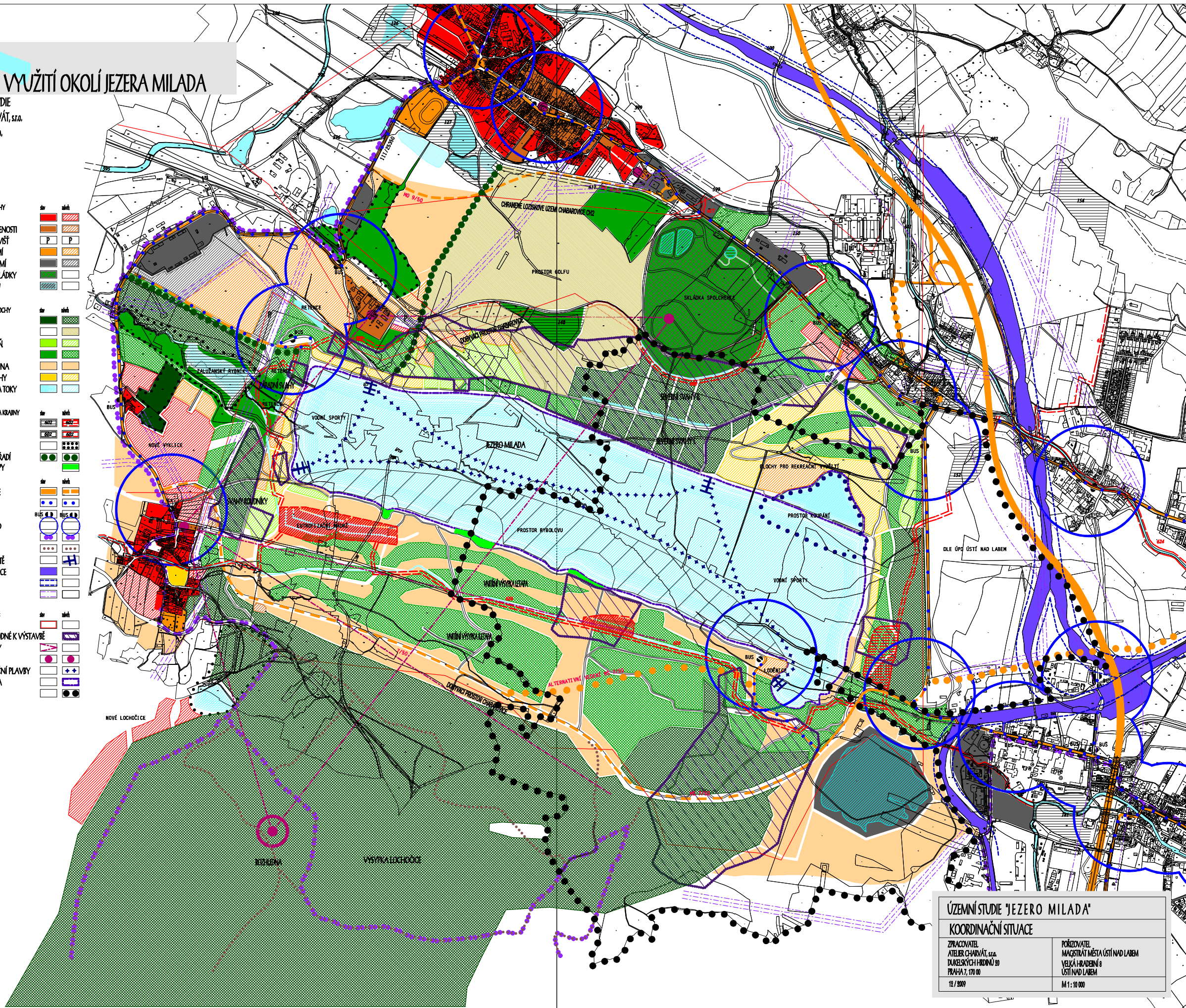
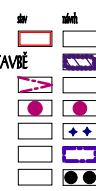
OCHRANA PŘÍRODY A KRAJINY
BIOCENTRUM
BIOKORIDOR
VKP
ALEJE A STROMOŘADÍ
SPECIÁLNÍ BIOTOPY



DOPRAVA
DÁLNIČNÍ A SILNIČNÍ
TRASY MD
ZASTÁVKY MD
IZOCHRONY MD
CYKLOTRASY
PEŠÍ
PŘÍSTAV A KOTVISTĚ
PLOCHY ŽELEZNICE
OP ŽELEZNICE
OP DÁLNIČNÍ



OSTATNÍ INFORMACE
CHLÚ A DP
PLOCHY NEVHODNÉ K VÝSTAVĚ
OSY A PRŮHLEDY
DOMINANTY
TRASY REKREAČNÍ PLAVBY
BŘEHOVÁ ČÁRA
ŘEŠENÉ ÚZEMÍ



ÚZEMNÍ STUDIE "JEZERO MILADA"
KOORDINAČNÍ SITUACE
ZPRACOVATEL
ATELIER CHARVÁT, s.r.o.
DUKELSKÝCH HROBNŮ 89
PRAHA 7, 170 00
12 / 2009
POŘIZOVATEL
MĚSTSKÝ ÚŘAD MĚSTA ÚSTÍ NAD LABEM
VELKÁ HRADENÁ 8
ÚSTÍ NAD LABEM
M 1:10 000